

Nicent Sherwood

12-6-907

Marantz -


19.11.59

COMPENDIO

DE

GEOGRAPHIA

UNIVERSAL.



COMPENDIO
DE
GEOGRAPHIA
UNIVERSAL,

Contendo a descripção particular de todas as Regiões do Mundo
conhecido, e com especialidade

DO
IMPERIO DO BRASIL.
COMPOSTO, E DEDICADO
Á
MOCIDADE BRASILEIRA,
POR
HUM OFFICIAL GENERAL DO EXERCITO

TOMO SEGUNDO.

Rio de Janeiro,
NA LOJA DE EDUARDO LAEMMERT,

Rua da Quitanda N. 139, e em todas as mais Livrarias.

1835.

..... O transumpto reduzido
Em pequeno volume aqui te dou
Do mundo aos olhos teus, para que vejas
Por onde vas, iras, e o que dezejas.

Cumões, Luz., Canto 10, Est. 79.

IMPRESSO NA TYP. AMERICANA

DE I. P. DA COSTA.

COMPENDIO
DE
GEOGRAPHIA UNIVERSAL.

AFRICA.

A Africa he huma grande Peninsula, mui montanhosa, dividida pelo Equador em duas partes quasi iguaes, e pegada com a Asia, pelo Isthmo de Suez. Comprehende huma superficie de 945 134 legoas quadradas, e s'estende, desde os 37° de lat. N., até os 34° de lat. Sul, e desde os 19 40' de long. Occidental, até os 48, 50' de long. Oriental: Seu comprimento he de 1700 legoas, tomado do N. ao S., desde o Cabo Bona, na regencia de Argel, até o Cabo de Boa-Esperança; e sua maior largura de 1650, do Oeste á Leste, desde o Cabo Verde, no Oceano Atlantico, até o Cabo Guardafui, á entrada do Mar Rôxo. Seus limites são: ao N., o mar Mediterraneo, que a separa da Europa; ao Oeste, e ao Sul, o Atlantico; á Leste, o Isthmo de Suez, o Mar Rôxo, e o Mar da India.

Contão-se na Africa, tres principaes cordilheiras de montanhas: o Atlas, ao N.; as Montanhas da Lua, ou d'Amedede, entre o Equador, e o Tro-

pico do Cancer ; e as de Lupata, ou *Espinhaço do Mundo*, ao meio-dia.

A Cordilheira do Atlas, a mais alta de todas, s'estende, desde as prayas do Atlantico, perto do Estreito de Gibraltar, corre logo ao N. E., depois á Leste, atravessa a Barbaria, e vai acabar no Egypto.

As Montanhas da Lua atravessão a Africa, em toda a sua largura, desde as margens do Mar Rôxo, na Abyssinia, até as costas de Guiné, aonde tomio o nome de Serra Leôa, ou montanhas dos Leões.

A Cadêa de Lupata he huma ramificação d'estas montanhas, a qual, correndo ao S., vai terminar-se quasi no Cabo de Boa-Esperança.

A mór parte dos rios da Africa não são navegaveis, e o curso de todos elles he pouco conhecido. Os mais consideraveis são: o Nilo, o Niger, o Senegal, o Gambia, o Zaire, o Zambezé, ou Cuama. O Nilo tem sua fonte nas Montanhas da Lua na Abyssinia, e se deita, por varias bocas, no Mediterraneo, depois de ter fertilisado o Egypto com suas inundações. A nascença, o curso, e a foz do Niger são inteiramente desconhecidos: alguns aucthores são de parecer que elle desemboca no lago Wangara situado no centro da Africa.

O Senegal he formado de varias fontes, que se reúnem na Negricia; rega de 150 para 200 legoas de paiz, correndo ao Oeste, e vai perder-se 30 legoas ao N. do Cabo Verde.

O Gambia, rio navegavel e fundo, sahe da mon-

tanha de Kang, 30 legoas ao O. das nascenças do Senegal, e confunde-se com o Oceano Atlantico na costa de Guiné, dentro do golfo de Gorea.

O Zaire nasce igualmente na Negricia, rega a parte septentrional do Congo, e faz barra no Oceano Atlantico, pela lat. de 6°. Abunda em crocodilos, e em cavallos marinhos, e he sómente navegavel até 10 legoas acima da sua embocadura.

O Zambezé, ou Cuama, mui largo, e de hum curso mui rapido, provém das montanhas de Lupata, e desagoa, com o nome de rio de Sena, por quatro bocas, no Canal de Mossambique.

Os quatro principaes Cabos da Africa são: 1.º, o Cabo Bona, o mais septentrional de todos, situado no Mediterraneo; Lat. 37° 5', Long. 38° 8'; 2.º, o Cabo Verde, o mais occidental, nas costas do Senegal, na Guiné; Lat. N. 30° 18', Long. occidental 25° 28'; 3.º, o Cabo de Boa Esperança, na extremidade meridional da Africa, descoberto por Bartholomeu Dias; Lat. S. 34° 24', Long. L. 16° 17'. Em fim, o Cabo Guardafui, o mais oriental, á entrada do estreito de Babel-Mandel; Lat. N. 11° 45', Long. L. 50° 12'. Este estreito pertence igualmente á Africa, e á Asia. O unico que pertence sómente á Africa, he o de Mossambique, formado pela Costa Oriental, e pela ilha de Madagascar.

A Africa contém minas de ouro, prata e ambar; produz myrrha, incenso, café, aloé, balsamo, sene, canafistula, gomma, huma palmeira com a fructa da

qual se faz vinho, e quasi todos os vegetaes da Europa. Seu territorio, de huma grande fecundidade na sua parte septentrional, era chamado o *Jardim do Mundo*, nos bellos dias de Carthago, e de Roma; mas quasi todo o interior se compõe de hum solo arenoso, e esteril, no meio do qual, encontram-se alguns terrenos ferteis, chamados *Oasis*. O clima he geralmente ardente, porêm achão-se quasi todos os animaes domesticos, e silvestres da Europa. Em parte alguma, vem se feras, reptis, e insectos venenosos em tão grande abundancia. Os leões, tigres, leopardos, rhinocerontes, crocodilos, cobras e escorpiões são mui communs. Os outros animaes menos malfazejos, ou uteis ao homem, são: elephantes, camellos, dromedarios, giraffas, macacos, zebras, hippopotamos, camaleões, algalias, ibis, abestruzes, e ichneumons.

O interior da Africa he pouco conhecido: sabe-se sómente, que contêm grandes desertos inhabitaveis, covis de todos os animaes, de que acabo de fallar; de sorte que se não pôde calcular, com certeza, o numero de habitantes que encerra esta parte do mundo. Alguns authores não lhe concedem mais que 30.000.000, em quanto outros os fazem chegar acima de 100.000.000. Porêm, seja qual for a sua população, ella se compõe de quatro principaes raças de homens: os Berberes, e os Mouros, ao N.; os Negros, no centro; e os Caffras, no Sul. Todos estes povos são ainda meio barbaros, ou mui pouco avançados em civilisação; e ex-

cepto hum pequeno numero de judeos, e de christãos, todo o resto he idolatra, ou mahometano.

Divide-se a Africa em Septentrional, Central, e Meridional. A primeira contém a Barbaria, e o Egypto. A segunda, o Deserto de Sahára, a Costa-Occidental, a Negrícia, a Nubia, a Abyssinia, e a Costa-Oriental. A terceira, o Monomotapa, e a Cafriaria. Passo a dar huma breve noticia de cada huma d'estas partes, principiando pela

BARBARIA.

A Barbaria occupa a parte septentrional da Africa, e tira seu nome dos Berberes, que são os povos indigenas. He situada, entre os 29° e os 38° de lat. N., e entre os 13° de long. occid., e os 26° de long. oriental. Seu comprimento he de 800 legoas, desde as prayas do Atlantico, ao O., até as fronteiras do Egypto, á Leste; e sua largura de 200 legoas, desde as prayas do Mediterraneo, ao N., até o Grande-Deserto de Sahára, ao Sul. Dividem-na em duas partes: a Barbaria-propria, situada ao N. do Atlas; e o Biledulgerid, ao Sul. As costas são mui ferteis, e mui povoadas; mas o interior he arido e quasi deserto. Sua população se compõe de cinco povos differentes: os Judeos, os Indigenas pagãos, ou idolatras, dividi os em muitas tribus; os Mouros, descendentes dos que forão expulsos da Hespanha em varias épocas, ou dos Arabes, que conquistarão esta parte da Africa;

os Turcos Colouris, descendentes dos Turcos, e das mulheres mouras, ou pretas; em fim, os Mestiços, descendentes d'estas mesmas mulheres, e dos pretos vindos do interior, e vendidos como escravos no paiz. Toda esta população se compõe de homens fortes, meio barbaros, e de huma tez mais, ou menos escura. Excepto os Judeos, e os Indigenas, todos professão a religião mahometana. Os povos do interior conservarão a antiga lingoagem; os de beira-mar fallão a lingua franca, e hum arabe corrompido. Todos são sujeitos á 4 governos principaes: Marroccos, Argel, Tunis, e Tripoli. Passo á dar a conhecer cada hum d'elles, tomando-os do O. para Leste; e depois acabarei pelo Egypto a descripção da Africa septentrional.

IMPERIO DE MARROCCOS.

O imperio de Marroccos he hoje reunido ao antigo reino de Fez, e tem por tributarios os pequenos estados de Suz, Tafilete, e Sugulmesa, no Biledulgerid. Occupa hum comprimento de 200 legoas, e huma largura de 150; he limitado, ao N., pelo Mediterraneo; ao O., pelo Atlantico; ao Sul, pelo Deserto de Sabara; á Leste, pela antiga regencia de Argel, da qual he separado pelo Mulaia, pequeno rio, que desemboca no Mediterraneo. Situado entre os 29° e os 36° de latitude, e entre os 3° e os 13° de longit. Occ., o clima natural á sua posição geographica, he mui refrescado

pela visinhança do Atlas sempre cuberto de neve, e do qual emanão varios rios, que todos desagoão no Oceano. O paiz contêm algumas minas de ferro, e muitas de cobre. As prayas do Mediterraneo são de huma grande fertilidade, o que já não acontece á certa distancia d'ellas, aonde o solo torna-se cada vez mais arenoso, e menos fertil. Comtudo, colhe-se trigo, legumes, algodão, excellentes pastos, azeitonas, boas laranjas, e outras fructas.

O governo de Marroccos he despotico; e o soberano reside em Mequinés; mas a capital do imperio he Marroccos, situada á sete legoas do Atlas, em huma planice cuberta de palmeiras, e regada por varios rios. Lat. 30° 22'; Long. Occ. 9° 30'.

Segundo alguns authores, o imperio de Marroccos contêm 14.000.000 de habitantes; outros não lhe dão mais de 6.000.000. Seja o que for, esta população se compõe de huma multidão de Judeos, de pretos escravos, que se comprão no interior da Africa, e de duas castas de homens: os Mouros, e os Berberes. Os Mouros professão a religião mahometana, e descendem todos dos Arabes, que conquistarão esta parte da Africa no VII seculo. Porém, huns provêm dos que nella se fixarão depois da conquista; e outros, dos que, tendo-se passado á Hespanha, forão d'ella expulsos em diversas épocas. Estes ultimos não habitão senão as cidades, e as villas, aonde quasi todos dão-se ao commercio, e são reconhecidos pela sua

má fé, e cobiça. Os outros vagão no interior, vivem acampados, são hospitaleiros, excellentes cavalleiros, e mui destros no dardo.

Os Berberes parecem ser os povos aborigenes: são homens robustos, mui bons caçadores, endurecidos aos trabalhos; mas ferozes, e perfidos. Vivem entrincheirados nas numerosas montanhas do paiz, não sahem d'ellas se não para fazerem correrias, e até agora não tem sido possível subjugal-os. A cultura de alguns valles fertes, a caça, para o que são apaixonados, e a criação de seus gados, são suas unicas occupaões.

Por meio dos camellos, de que há grande abundancia no imperio, os Judeos fazem hum grande commercio e m a Mecca, e com o interior da Africa. Levão sal, lan, marroquins, cochonilha, anil, e penas de abestruzes; trazem, na volta, dentes de elephantes, sedas, musselinas, caças, pozos d'ouro, café, drogas, gomma arabia, e escravos. He com estes, que o imperador recruta seu exercito, quasi todo composto de cavalleria.

As nações europeas, que commercão com Marroccos, lhe mandão chá, especiarias, ferro, madeiras de construcção, pannos &c. Recebem, em retorno, trigo, couros, cobre bruto, amendoas, gado vaccum, e muar, e a maior parte dos objectos que os habitantes levão á Mecca, e ao interior da Africa, ou que trazem em torna-viagem.

ARGEL.

A regencia de Argel occupa huma superficie, que corresponde á Numidia dos antigos, e á huma parte da Mauritanea Cesarea. Seu comprimento he de 160 legoas, e sua largura de 50; he limitada, ao N. , pelo Mediterraneo; ao Oeste, pelo imperio de Marrocos; ao Sul, pelo Atlas; á Leste, pela regencia de Tunis. Os terremotos são ali frequentes; mas o solo he fertil, o clima temperado, e colhe-se trigo em abundancia, vinho, azeite, anafegas, figos, tamaras, melões optimos, e muitas outras fructas; além do que, encontrão-se agoas mineraes, fontes d'agoa salgada, minas de ouro, prata, ferro, chumbo, pedra hume, salitre, e sal. As montanhas do Atlas, que a separão do Deserto de Sahára, são as mais elevadas d'esta serra; ellas contêm huma multidão de rochedos nús, e de medonhos precipicios; mas seus cumes são cubertos de neve todo o anno, e brotão d'elles varios rios, entre os quaes, os dous principaes são: o Shelif e o Waddijeddi, que se perdem no Mediterraneo.

Argel, capital d'esta regencia, pertence hoje á França, que, no reinado de Carlos X, apoderou-se d'ella sobre os naturaes, e acabou assim, por huma vez, as correrias que fazião contra os navios das nações, ou mui fracas, ou mui affastadas para poderem defender-se; mas não he senhora senão das visinhanças do mar; e o interior, povoado por

Arabes, Mouros, e Berberes, se mantêm ainda na sua independencia. Antes da conquista, seu governo era huma especie de republica militar, e aristocratica, sob a protecção do gram-senhor. Compunha-se de hum dey vitalicio eleito pelo exercito, e de hum conselho, ou *divan*, composto dos seus principaes officiaes. Este dey commandava huma população de hum milhão e meio de habitantes, homens robustos, morenos, mahometanos, meio barbaros, e vivendo de piratarias. Mantinha hum exercito de 16.000 homens, e residia em Argel. Lat. 36° 50'; Long. Occ. 1° 8'.

Fabrica-se, n'esta cidade, sabão, marroquins, tapetes, pannos brancos ordinarios, lanificios, e veludos. Importa-se-lhe madeiras de tinturaria, cobre, azougue, estanho, obras de chumbo, e de ferro, algodão em rama e fiado, damascos, pannos brancos finos, e varios lanificios.

TUNIS.

Tunis, outro estado barbaresco, comprehende a Africa-propria dos antigos; occupa huma superficie de dez mil legoas quadradas, limitada, ao N., pelo Mediterraneo; ao Oeste, por Argel; ao Sul, por diversas tribus de povos pouco conhecidos; á Leste, pela regencia de Tripoli. Abunda em fontes d'agoa salgada, e falta-lhe agoa doce. Seu clima he doentio, quente, e humido; seu territo-

rio, de Leste para o Sul, he arenoso e esteril; para o Occidente, pelo contrario, contêm muitas montanhas mais ou menos altas, das quaes emanão alguns rios, e he mui fertil, assim como em toda a parte septentrional. Suas producções vegetaes são as mesmas que as de Argel.

Os habitantes d'esta regencia (que podem montar a hum milhão e meio) são os mais civilisados da Barbaria. Fallão, como os Argelinos, hum arabe corrompido, e a lingua franca, e são governados por hum dey eleito. Sua religião he a do impostor Mahometh, mas he permittido aos judeos, e aos christãos o livre exercicio dos seus cultos.

Fabricão-se n'este estado, velludos e outros estofos de seda, pannos brancos, carapuças vermelhas, e marroquins; exportão-se pozos d'ouro, cera, chumbo, couros crús, marroquins, favas, trigo, e azeite. Importão-se pannos de lan, especiarias, assucar, papel, e ferro.

Sobre as margens do Mediterraneo, á poucas legoas das ruinas de Carthago está edificada a cidade de Tunis, capital da regencia, mui bem fortificada, e com hum bom porto defendido por hum fortaleza. Foi ali que morreo S. Luiz, sitiando-a. Lat. 36° 40'; Long. Occ. 8° 26'.

TRIPOLI.

A regencia de Tripoli comprehende huma parte da antiga Libya; confina, ao N., com o Medi-

terraneo; ao O., com a regencia de Tunis; ao Sul, com o Biledulgerid; á Leste, com o Egypto, e com diversas tribus de Berberes, que vivem sempre acampadas. Esta regencia occupa 165 legoas de costas, e huma superficie de 25.000 legoas quadradas; mas contém sómente hum milhão de habitantes, a maior parte estabelecida nas visinhanças do Mediterraneo, e o sertão he quasi deserto, por ser esteril. Pelo contrario, o solo he mui fertil para o N., e produz azeitonas, trigo, açafão, arroz, legumes, e hortaliças de toda a sorte, tamaras, figos, laranjas, e outras fructas. Os habitantes crião algum gado, recebem das nações estrangeiras os mesmos artigos que Tunis, e Argel, e dão-lhes em troca açafão, trigo, azeite, tamaras, lan, pozes d'ouro, cera, e marroquins.

O clima d'esta regencia he notavel por huma particularidade que lhe he propria: as noites são frigidissimas, e o calor do dia he intoleravel. Tripoli, cidade capital, situada no Mediterraneo com hum bom porto, serve de residencia ao chefe do governo, o qual toma o titulo de dey, e gosa de huma authoridade illimitada, e hereditaria na sua familia, ha mais de hum seculo. Elle e seus vassallos são barbaros, vivem de piratagem, e professão o islamismo.

BILEDULGERID.

O Biledulgerid corresponde á antiga Getulia, e á huma parte da antiga Libya. Estende-se, do O.

ã L., desde o Atlantico, até o Egypto ; he separado, ao N., de todos os Estados, que acabo de descrever, pelas montanhas do Atlas, e limitado, ao S., pelo Grande Deserto de Sahara. Provem-lhe o nome da multidão de tamaras, que se colhem annualmente, e que he quasi a unica producção do paiz, geralmente arido, e infestado de lacraias, e de gafanhotos, mas abundante em abestruzes, que os habitantes cação para se sustentar, e para vender as plumas. Sua população he mui pequena, relativamente á sua extensão : compõe-se de Mouros, e de Indigenas divididos em 9 pequenos estados : Suz, Tafiote, e Sugulmessa, tributarios do imperador de Marroccos ; Tegarorin e Zab, da regencia de Argel ; Gadum, de Tunis ; e o Biledulgerid proprio, que comprehende o Fezzan, Huenguela, e Tocar-te. Seus unicos animaes domesticos são : cavallos, dromedarios, e camellos.

EGYPTO.

O Egypto he huma grande planice, encerrada entre os 23° e os 32° de latitude, e entre os 27° e os 32° de longitude Oriental. Sobre os dous lados do seu comprimento, he guarneccida de montanhas de marmore, de granito, e de porphido, entre as quaes passa o Nilo, cujas inundações periodicas fertilisão o paiz. Seus limites são : ao N., o Mediterraneo ; ao O, a Barbaria, e o Grande Deserto de Sahara ; ao Sul, a Nubia ; á Leste, o Mar-Rôxo.

He avaliado o seu comprimento em 195 legoas, sua maior largura em 84, e dividem-no em *Baixo, Medio, e Alto* Egypto. Estende-se o primeiro, desde as beiras do Mediterraneo, até ao centro; apresenta, por toda a parte, huma vegetação activa, lindos prados, e muitas palmeiras. A sua cidade principal he Alexandria, celebre pelo seu fundador Alexandre Magno, por ter visto nascer Euclides, e pelo seu affamado Farol.

O segundo occupa o meio do paiz; vêm-se nelle as ruinas de Heliopolis, celebre pelo seu soberbo templo, consagrado ao Sol; o lago *Caron*, que communica-se com o Nilo, por hum canal, perto do qual esteve edificado o labyrintho que servio de modelo ao de Créta; as pyramides, huma das sete maravilhas do mundo, e que pela solidez de sua architectura, resistirão aos estragos do tempo; em fim, na margem esquerda do Nilo, existem as reliquias da antiga Memphis, e quasi defronte, no lado opposto, vê-se o Cairo, nova capital, grande cidade mui povoada, e mui commerciante.

O Alto-Egypto, ou Thebaida deriva seu nome da famosa Thebas das cem portas, da qual não existem mais do que as ruinas. Menos fertil, e menos povoado que o Baixo, e o Medio, não tem villas, senão nas visinhanças do Mar-Rôxo. Tudo quanto se aproxima á Núbia he hum deserto arenoso, e celebre, nos primeiros seculos da Igreja, por ter sido longo tempo a vivenda dos Santos Solitarios, cujas virtudes lançáraõ tanto esplendor sobre

o Christianismo nascente, e conquistáraõ multidões de almas á Fé Catholica.

Chove raras vezes no Egypto, e os calores do veraõ são mui fortes. Achaõ-se muitas gazellas nas montanhas; o Nilo abunda em crocodilos, e as planices em ichneumons, especie de rato, que causa muitas vezes grandes damnos nas campanhas. Mas os habitantes possuem muitos animaes uteis, como bufalos, bois, camellos, carneiros de cinco quartos, e gallinhas. Colhem arroz, trigo, e muitos outros grãos, favas, lentilhas, canas de asucar, melões, tamaras, laranjas, azeite, café herba dôce, tabaco, ruiva, linho mui fino, canhamo, algodão, e rozas, em tão grande abundancia, que a essencia desta flor forma huma das principaes exportações do paiz. As outras consistem em grãos, linho, canhamo, algodão, e fructas do paiz. Recebe-se, em retorno, drogas e perfumes da Arabia, e as producções da industria fabril européa.

A população do Egypto, que nos tempos antigos montava á sete milhões de habitantes, está hoje reduzida á dous milhões, entre Turcos, Arabes, e Coptos. Estes ultimos descendem dos antigos Egypcios, cujo idioma ainda fallão; são altos, de tez azeitonada, e divididos na sua crença: huns seguem o rito grego; outros, a heresia d'Eutychez. Os Turcos, e os Arabes são mahometanos; e fallão hum arabe corrompido, mas no Baixo Egypto está muito em uso a lingua grega. Estes

diferentes povos fabricão pannos de linho, e de algodão, tapetes, e varios estofos de lan.

Não será talvez inutil observar aqui, que o Egypto, sujeito há pouco ao Imperio Ottomano, teve, durante 16 seculos, seus reis particulares ; que a civilisação desta região sobe á mais remota antiguidade, e que foi o berço das sciencias, e das artes, donde se espalhãrão, primeiro na Grecia, e d'ahi no resto do Mundo. *Mehemet-Ali* que a governava em nome do sultão, declarou-se independente há poucos annos. Seu filho *Ibrahim-Pachá*, á testa de hum poderoso exercito apoderou se, logo depois, da Syria ; obrigou o sultão á lhe ceder aquella provincia, e á reconhecer a independencia do Egypto ; porêm não nos são sufficientemente conhecidas as condições do tratado, para que possamos mencional-as ; diremos sómente, que esta acquisição augmenta a população do Egypto de 2.500.000 habitantes ; e que, debaixo de hum governo, que tem sabido até o presente desenvolver grandes qualidades, he provavel que a patria dos Pharaós venha á fazer passos agigantados na carreira da civilisação.

DESERTO DE SAHARA.

O Grande-Deserto de Sahara tem por limites : ao N, o Biledulgerid ; ao O, o Oceano Atlantico ; ao S, a Guiné e a Negricia ; á Leste, a Nubia, e o Egypto. He huma planice de hum comprimento

de 1250 legoas, e de huma largura de 417, composta de hum solo arenoso, ardente, falto de agoa, quasi por toda a parte, e somente habitado nas visinhanças dos *Oasis*, por Mouros mahometanos, e pelos naturaes do paiz, que são pagãos. Tanto estes, como aquelles, são homens cobardes, e perfidos, mas de huma extrema sobriedade. Crião camellos, ovelhas, e cabras, de que bebem o leite, e vivem acampados em tendas volantes.

Neste deserto, encontrão se multidões de enormes cobras. O calôr he insupportavel, e acha se mui poucas vezes hum abrigo contra o sol. O gommeiro, algumas plantas mofinas, e çarças espinhosas são quasi as unicas producções deste terreno esteril. Mas elle contém varias minas de sal; e os habitantes vendem esta producção aos negros do interior da Africa, de quem recebem pôzes de ouro; em pagamento.

COSTA-OCCIDENTAL, OU GUINE.

A Guiné occupa toda a Costa Occidental da Africa, desde o Cabo Branco, ao N., até o Cabo Negro, ao S., aonde principia a Caffraria. Suas outras fronteiras são: ao Oeste, o Grande Deserto de Sahára; á Leste, a Negricia. Dividem-na em Septentrional, e Meridional. A primeira está comprehendida entre o rio Senegal, e o rio Gambia, e abrange o Senegal proprio, que contém os reinos de Foulah, Galam, Felup, e Mandinga, quasi todos

dependentes, ou tributarios da França. A segunda estende-se, desde as margens occidentaes do Gambia, até o Cabo Negro; encerra, do Occidente para o Oriente, Serra-Leôa, ou Malagueta, a Costa do Grão, do Marfim, da Mina, ou do Ouro, da Escravidura, os reinos de Benin, Dahomé, Ouari, Loango, Cacongo, Congo, Angola, e Benguela. O interior, quasi inteiramente desconhecido dos Europeos, se compõe de huma multidão de estados diversos, que se fazem muitas vezes inhumanas guerras, sò com o fim de vender os prisioneiros aos mercadores de escravos. As costas, e os sertões são habitados por homens pretos, robustos, e pagãos; mas o clima he mui doentio para os brancos, que não podem supportar seu excessivo calor: o thermometro de Reaumur sobe, em alguns lugares á 38°. Com tudo, o paiz he regado por alguns rios, e contêm muitos bosques; mas as visinhanças do mar estão sem arvores; e esta parte he a mais quente da Guiné.

Achão-se na Guiné, pedreiras de marmore vermelho com veias brancas, ambar gris, coral, e minas de ouro. Os rios contêm crocodilos, *chacalos* e lamantinos. As florestas se compõe de palmeiras, tamarinheiros, sycomoros e outras arvores; encerrão todos os animaes, de que fallei no artigo Africa.

Colhe-se na Guiné a especie de pimenta chamada malagueta, huma gounna propria do paiz, algodão, gengivre, arroz, milho, batatas, mandioca,

inhames, melões, abóboras, cera, e mel em abundancia.

Esta parte da Africa, he aquella, cujas costas são mais bem conhecidas dos Europeos, e mais frequentadas por elles. Fazem ali hum mui grande commercio com os naturaes á quem levão chumbo, polvora, armas de fogo, missangas, velorios, continhas de vidro, e varias mercadorias ordinarias de lan, linho, ou algodão. Exportavão muitos escravos antes da prohibição; hoje recebem sómente pozos d'ouro, marfim, gomma, ambar, mel, drogas medicinaes, almiscar, pau ebano, e muita cera.

GUINÉ-SEPTENTRIONAL.

SENEGAL.

Esta parte da Africa produz gomma, cera, tamaras, mel, pastos, ouro, e cristal de roca. Os Portuguezes possuem Cachêo nas costas, e os Francezes os estabelecimentos seguintes: Escala do Deserto, Arguim, Portendic, Podor, e S. Luiz. No interior são senhores dos fortes de S. Pedro, e de S. José, no reino de Galam; e no rio Gambia, de Albedra, e Joal.

Não tem havido até hoje senão communicações indirectas com os negros do interior, e não se conhece nem a extensão, nem as fronteiras, nem a população, nem as relações que os diversos Estados do Senegal tem entre si. Os habitantes de

beira-mar, são mahometanos, mui astuciosos, e dados ao negocio; vendem aos Francezes, pozos d'ouro, e cristal de roca, tamaras, mel, cera, e gomma.

GUINÉ-MERIDIONAL.

Divide-se a Guiné-Meridional em duas partes: a Malagueta, e o Benin.

MALAGUETA

A Malagueta, assim chamada, por causa da sua pimenta, he regada pelo rio Serra-Leôa, e contem varios estados, que não são conhecidos. Os Inglezes possuem nas costas o forte S. James, Vingtain, Jacaconda, Pisania, Freetown, e Adamstown. Mas seu principal estabelecimento he o de Serra-Leôa, que comprehende tres cidades, huma das quaes, he sita em hum dos melhores portos da Africa. Os Francezes são senhores, n'esta mesma costa, do porto Diepe, e de mais algumas pequenas fortalezas. Estas duas nações exportão d'estas possessões, assucar, café, e outras producções.

COSTA DO GRAÕ.

A Costa do Grão, á Leste da Malagueta, he assim chamada, porque abunda em arroz, ervilhas, favas, &c.; contêm o reino de Sanguin, que não he quasi conhecido, senão de nome.

COSTA DO MARFIM.

A Costa dos Dentes, ou do Marfim, abunda em elephantes, e fornece quantidade de marfim aos Europeos, do que lhe proveio o nome. Achão-se, tambem, bois, porcos, cabras, gamos, e peixes em mui grande abundancia; e colhem-se cannas de asucar, algodão, anil, laranjas, limões, e outras fructas. Esta Costa, á Leste da do Grão, s'estende, desde o Cabo das Palmas, até o das Tres-Pontas; he habitada por povos mui ferozes.

COSTA D'OURO, OU DA MINA.

A Costa d'Ouro, ou da Mina, á Leste da do Marfim, s'estende, desde o Cabo das Tres-Pontas, até o rio Volta, que a separa da Costa da Escravatura. Provêm-lhe o nome da grande quantidade de pozos d'ouro que ella contém. He a parte mais quente da Guiné, e aquella em que os Europeos tem o maior numero de estabelecimentos. Os Hollandezes possuem n'esta costa, o forte Nassau, o forte S. Jorge da Mina, com hum bom porto, e varios outros pequenos estabelecimentos. Os Dinamarquezes são senhores de Christiansburgo, e de varias pequenas colonias situadas em huma extensão de 40 legoas de costa. Os Inglezes possuem o Cabo Corso defendido por huma fortaleza consideravel.

COSTA DA ESCRAVATURA.

A Costa da Escravatura he assim chamada pela grande quantidade de escravos, que d'ali se exportavão antes da prohibição. Estende-se, desde o rio Volta até ao cabo Lopo-Gonçalves.

BENIN.

O Benin encerra huma multidão de estados diferentes. Os maiores são os de Benin, Dahomé, Ouari, Loango, Cacongo, Congo, Angola, e Benguela.

Benin. — O reino de Benin he hum dos principaes d'esta costa, tanto pela sua extensão, como pela sua mui grande população. He regado por muitos rios, e contêm grandes florestas, nas quaes encontrão-se todas as fêras da Africa, e grande numero de elephantes. Produz algodão, muita pimenta, cera, e mel; os habitantes commerceão em marfim, e em coral de que abundão as costas. A capital, do nome do reino, he edificada sobre huma montanha, ao pé da qual corre o rio Formoso. Lat. N. 7° 30'; Long. Occ. 8° 16'.

Dahomé. — O reino de Dahomé he o mais poderoso da Guiné: compõe-se dos reinos de Juida, e d'Ardra, que forão conquistados ha mais de hum seculo, por hum antecessor do rei actual. He habitado por homens ainda barbaros. As costas são defendidas por algumas fortalezas, e por huma barra mui perigosa.

Ouari. — Ouari, ao Sul de Benin, produz algodão, anil, &c. Os Portuguezes negoçoão com os naturaes.

Loango. — O reino de Loango tem 140 legoas de comprido, e 95 de largo; contêm minas de cobre, e florestas consideraveis, encerrando quantidade de elephantes; produz batatas, inhames, bananas, tabaco, laranjas, e canafistula. O clima he doentio. Os habitantes são mansos, mui supersticiosos, grandes caçadores, e industriosos; crião muito gado, e fabricão estofos de casca d'arvore, louça de barro, e canôas; negoçoão em couros e em dentes de elephantes. Os Portuguezes possuem varios estabelecimentos nas costas d'este reino.

Cacongo. — Cacongo, ao Sul de Loango, he hum reino de pouca extenção. A capital, do mesmo nome, he situada na foz do Zaire.

Congo. — De todos os estados, que fazem parte da Guiné, o reino de Congo he o mais bem conhecido; occupa huma extensão consideravel, tanto em comprimento, como em largura, e tem por fronteiras: ao N., o reino de Benin; ao O., o Oceano Atlantico; ao S., a Caffraria; á Leste, o reino d'Angico, cujos habitantes são idolatras, e antropophagos. He regado por dous grandes rios: o Coanza, e o Zaire; mas o clima he ardente quasi todo o anno, e não ha mais que duas estações: a seca, e a chuvosa. Suas producções vegetaes consistem em mandioca, milho, cannas de assucar,

canafistula, palmeiras em quantidade, tamaras, tamarinhos, e outras fructas. Encontrão-se algumas minas de ferro, e multidões de elephantes, macacos, leões, tigres, leopardos, e cobras. Exporta-se canafistula, tamarinhos, marfim, cera, &c.

A pluralidade das mulheres he admittida no Congo; a religião he a feiticceria; porêm há alguns christãos, e o governo he despotico. S. Salvador, ou Banza, grande cidade, edificada no interior, por cima de huma montanha escarpada, he a capital do Congo, e a residencia do soberano. Os Portuguezes possuem varios estabelecimentos nas costas d'este imperio.

Angola. — O reino de Angola he situado entre os rios *Danda*, e *Coanza*, que tem seu principio no Congo. O interior he montanhoso, cuberto de bosques, e atravessado por algumas ribeiras povoadas de peixe. Contêm algumas planices fertes, as quaes produzem laranjas, limões, milho, tamaras, ananazes, batatas, mandioca, inhames, cannas de assucar, e pastos. El-rei preto habita *Masungo*, perto do rio de *Coanza*; mas os Portuguezes são em parte senhores do seu reino. Seu principal estabelecimento he em *S. Paulo de Loanda*, aonde reside o governador. Esta cidade edificada nas beiras do Atlantico, he defendida por huma fortaleza, e tem hum bom ancoradouro. Lat. S. 8° 45'; Long. O. 15° 58'.

Benguela. — *Benguela*, ao S. d'Angola, he hum pequeno reino, quasi inteiramente despovoado, e

cuperto de florestas, cheias de elephantos, e outros animaes silvestres. Os Portuguezes, que o possuem, negociavão em escravatura, antes da prohibição. S. Philippe de Benguela, residencia do governador, he seu principal estabelecimento.

NEGRICIA.

A Negricia he limitada: ao N., pelo Grande Deserto de Sahára; ao O., pela Guiné; ao S., pela Caffraria, e pelo Monomotapa; á Leste, pela Nubia, e pela Abyssinia. Provêm-lhe o nome do rio Níger, que tem n'ella sua origem, e que a percorre em quasi toda a sua extensão; he dividida em huma multidão de pequenos estados, entre os quaes, os mais consideraveis são os de Tombuctou, Wangara, e Bornú. Seus habitantes, amollecidos pelo excessivo calor do clima, são geralmente indolentes, porém bellicosos, e quasi sempre em guerra huns com os outros, para fazerem prisioneiros, e reduzi-los á escravidão. Alguns professão hum grosseiro mahometismo; mas quasi todos são pagãos e antropophagos. Andão quasi nus, e se sustentão de elephantos, crocodilos, macacos, ratos, gafanhotos, cobras, e de todas as feras da Africa, que tomão em laços, ou matão na caça. O interior he esteril, arenoso, e contém immensos desertos; comtudo, produz palmeiras, trigo, arroz, linho, algodão, pastos, e abundancia de cera e de mel. He tudo o que sabem os Europeos d'esta região, aonde mui poucos ousarão penetrar.

NUBIA.

A Nubia, comprehendida entre os 14° e os 24° de latitude N., e entre os 26° e os 56° de longitude Oriental, occupa hum comprimento de 340 legoas, e huma largura de 200. He limitada: ao N., pelo Egypto; ao O., pelo Grande-Deserto de Sahara; ao Sul, pela Abyssinia; á Leste, pelo Mar-Roxo.

Seu clima he de hum calor excessivo, e doentio; Seu territorio se compoem de horrendos desertos, e de hum solo geralmente arido, e arenoso, á excepção das visinhanças do Nilo, e das partes meridionaes regadas por dous pequenos rios. As principaes producções mineraes e vegetaes consistem em sal-gemnia, pozes d'ouro, granito, jaspe, marmore, pau de sandalo e d'ebano, grãos, cannas de assucar, tabaco, e gomma. Os animaes mais communs são: a girafa, o cavallo, o camello, a abestruz, o elephante, e o gato d'algalia. Tira-se d'estes dous ultimos grande quantidade de marfim, e de almiscar.

Os habitantes da Nubia são homens fortes, quasi pretos, e profissão a religião mahometana. Elles se cobrem apenas, e são divididos em povos sedentarios, e em tribus nomades, vivendo a maior parte de pilhagem, mas hospitaleiros, e religiosos observadores de suas palavras. Pelos portos do Mar-Roxo negoceão com os estrangeiros, de quem recebem *duros espanhoes*, aço, armas brancas, tabaco,

missangas, e outras obras de vidro, especiarias, e pannos de algodão. Dão-lhes, em retorno, pau d'ebano, almiscar, mel, coral preto, perolas, marfim, pozos d'ouro, plumas e ovos de abestruzes, couros crus, e escravos. O paiz comprehende, do N. ao S., o reino de Dongola, os paizes de Suakem e de Massuah, o reino de Seumar, e as costas do Mar-Roxo, aonde habitão varias tribus errantes.

ABYSSINIA.

A Abyssinia he o mais antigo estado da Africa. Limitada, ao N., pela Nubia; ao O, pela Negricia; ao S., pela Caffraria; á L., pelo Mar-Roxo, tem 400 legoas do N. ao S., e 222 de Leste ao O. Os habitantes são homens pretos; mas de cabellos corridos e de feições europeas; são altos, bem feitos, fortes, sobrios, fallão huma lingua mui bella e antiga, e vivem sujeitos á hum governo absoluto. O soberano reside em Gondar, capital, edificada perto da fonte do Nilo. Seus vassallos o chamão o *Gram-Negus*, e seguem com elle a heresia de *Eutyches*. Exportão ouro, e marfim, em mui grande quantidade, e recebem as producções manufacturadas na India, e na Europa. Sua maior industria limita-se á criação de numerosos rebanhos de bufalos, de gado vaccum e ovelhum.

A Abyssinia he atravessada por huma grande cordilheira de montanhas, correndo do N. para o Sul, e quando o inverno reina sobre hum dos seus lados, sentem-se todos os calores do verão no ou-

tro. Estes calores são excessivos nas planices, e nos valles; mas as alturas gosão de hum clima temperado. O paiz, hum dos mais montanhosos do globo, he regado por tres rios principaes, todos cheios de crocodilos, e hippopotamos: o Nilo, de que já fallei; o Hanozo, e o Hawash, que desembocão no Mar-Rôxo. O reino mineral fornece, em abundancia, ouro, prata, cobre, ferro, chumbo, e enxofre. As montanhas são cubertas de bosques, encerrando multidão de buffalos, de elephants, de liões, de leopardos, de rhinocerontes, e de yenas tão ferozes, que apparecem algumas vezes dentro das villas, durante a route. Mas os outeiros, os valles, e as planices são ferteis, e produzem trigo, muito arroz, cevada, milho, tamaras, e outras fructas, sene, canafistula, linho, algodão, aloé, tamarinhos, café, e mel.

COSTA-ORIENTAL.

A Costa-Oriental comprehende a Costa d'Ajan, e a Costa de Zanguebar. A primeira s'estende, desde o Equador, até o Cabo Guardafui. Ao O., he limitada pela Abyssinia; ao S., e á Leste, he banhada pelo mar da India; ao N., pelo estreito de Babel-Mandel. Contêm tres estados differentes: o reino d'Adel, o de Mogadoxo, e a pequena republica de Brava. Os habitantes são pretos, e tem cabellos corridos; huns são idolatras, outros mahômetanos. Estende-se a Costa de Zanguebar,

desde o Equador, até a África Meridional; descrevê-la-hei mais abaixo.

Reino d'Adel. — O reino d'Adel pertenceo antigamente á Abyssinia; mas proclamou-se independente no meado do decimo sexto seculo, e sahio-se mui bem das guerras, que foi obrigado á sustentar contra seus antigos senhores. A capital he Auçu-Gurel, edificada no interior; n'ella reside êl-rei, o qual professa a religião mahometana, com huma parte dos seus vassallos.

Este reino contém muitos rios; mas quasi nunca chove, e o clima he mui quente. O solo, mui fertil, produz trigo e outros grãos, incenso, pastos, e pimenta. Os habitantes crião muito gado de toda a qualidade, e muitos carneiros de cinco quartos. Recebem todas as mercadorias da India, e da Arabia, e dão, em retorno, pozos d'ouro, ambar, e marfim.

Mogadoxo. — Mogadoxo, ao S. d'Adel, tira seu nome de hum rio, que atravessa o reino, e se perde no Oceano Indiatico. Na sua foz está edificada a cidade de Mogadoxo, capital do reino, e residencia d'el-rei. Lat. N. 2º 28'; Long. L. 45º 10'.

Este reino, quasi por toda a parte, inculto, contém mui grandes florestas povoadas de elephantes, de liões, de pantheras, de leopardos, de cobras, e de abestruzes; produz grãos, fructas, e pastos; exporta marfim, e pozos d'ouro.

Brava. — Brava, ao S. de Mogadoxo, he huma pequena republica independente. Na sua capi-

tal, do mesmo nome, e que possui hum bom porto, commercêa-se em pozes d'ouro, prata, e ambargris.

COSTA DE ZANGUEBAR.

O Zanguebar comprehende os reinos de Melinde, Mombaça, Quiloa, Mongallo, Mauruça, e Mossambique, cujos habitantes são mahometanos, ou idolatras. Não conhecemos nem o interior do paiz, nem as relações que estes reinos tem entre-si, nem mesmo as suas fronteiras. Sômente sabemos, que o Zanguebar se estende, do Equador para o Sul, até o Monomotapa; que a sua costa oriental he banhada pelo mar da India, e que a meridional, defronte da ilha de Madagascar, forma o canal de Mossambique.

Os Portuguezes, que tem varios estabelecimentos nas costas, commercêão em pozes d'ouro, antimonio, e marfim. Elles assegurão que os animaes mais communs são as zebras, as giraffas, os bois, os carneiros de cinco quartos, e os leopardos; que o paiz contém algumas minas d'ouro, mas que o ar he doentio, o clima mui quente, e que o territorio, pouco fertil, produz apenas alguns grãos, e algumas fructas.

AFRICA MERIDIONAL.

MONOMOTAPA.

O Monomotapa, ao S. de Zanguebar, forma, com esta ultima costa, o canal de Mossambique. Com-

põe-se dos reinos de Monomotapa, Manica, Sofala, Sabia, e Inhambane, cujas fronteiras e relações politicas nos são desconhecidas. O Monomotapa proprio tem por capital Zimboé, residencia de el-rei; cidade edificada perto do rio Cuama. Lat. S. 19° 30'; Long. Orient. 29° 55'.

Varios viajantes asseverão que os calores do Monomotapa são mui fortes, que os habitantes são idolatras, que o solo he fertil, e produz fructas, arroz, canas de assucar, e pastagem; que contém ricas minas de ouro, e que se encontram aguias, abutres, papagayos, elephantes, macacos, buffalos, carneiros de cinco quartos, leopardos, leões, rhinocerontes, e tigres.

Julga-se que Sofala, capital do reino d'este nome, he a Ophir de Salomão.

MATAMAN.

O Mataman, habitado por povos selvagens, e idolatras, se compõe de varios reinos, ou estados, que nos são desconhecidos. He limitado: ao N., pelo Congo; ao O., pelo Oceano Atlantico; ao Sul, e á Leste, pela Caffraria, e pelo Monomotapa.

CAFFRARIA.

A Caffraria he limitada: ao N., pela Negricia, e pela Abyssinia; ao O., pelo Congo, e pelo Atlantico; ao S., pelo cabo de Boa-Esperança; á Leste, pelo mar da India, e pelo Monomotapa. O solo

he fertil, e mui regado ; produz trigo, feijões, canhamo, tabaco, melancias, e mui bom vinho. Mas a parte da costa, que se estende, desde o cabo Negro, até o de Boa-Esperança, he infertil, e deshabitada. O interior contêm montanhas abundantes em excellente cobre, e cubertas de bosques, encerrando rhinocerontes, tigres, yenas, leões, leopardos, elephantes, gazellas, e abestruzes.

Os Caffras são homens altos, bem feitos, mui feios, e mais fulas que os outros pretos ; mas ennegrecem-se o corpo ; são mansos, destros, activos, mui ciosos da sua liberdade, e errão, divididos em varias tribus, a maior parte idolatra. Vivem da caça, ou de seus rebanhos, andão sempre excessivamente sujos, e comem carnes fedorentas e podres. Os Hotentotes, ou Caffras proprios, habitão as visinhanças do cabo de Boa-Esperança ; os Bochismans vivem no interior.

A cidade do cabo, pertencente hoje á Inglaterra, está situada no fundo de huma bahia. He grande, bem edificada, e contêm huma população de vinte mil brancos, e de trinta mil homens de côr. Lat. S. 33° 55'; Long. Or. 16° 4'.

DAS ILHAS DA AFRICA.

Excepto a ilha de Malta no Mediterraneo, todas as outras ilhas da Africa são situadas : humas, no Oceano-Atlantico ; outras, no mar Indiatico, e mui poucas no mar Rôxo. Estas são mui pequenas,

e não farei menção d'ellas. Descreverei primeiro a ilha de Malta, e entrando depois no Oceano, tomarei as primeiras, do N. ao S., e as segundas, do S. ao N., contorneando assim a Africa, desde a sua parte mais occidental, até a mais oriental.

MALTA.

A ilha de Malta he situada entre a Sicilia e a Africa: tem sete legoas de comprimento, 4 de largo, e vinte de circuito. O solo, de que se compõe, he huma leve camada de terra, que assenta sobre huma rocha esbranquiçada, mui pouco elevada acima do mar, e da qual se tirão mui bellas pedras para a architectura. Seu clima he mui quente; suas producções vegetaes consistem em cuminho, em algum trigo, em laranjas vermelhas por dentro, em huma mui grande abundancia de melões affamados, em excellentes romans de hum grão mui grosso, em legumes, e em algodão de varias qualidades.

Depois da tomada de Rhodes, por Solimão, Carlos V deu esta ilha, que n'aquelle tempo não era mais do que hum rochedo, e quasi inhabitada, aos cavalleiros de S. João de Jerusalem, que a fortificarão de tal modo, que sustentou pouco depois hum sitio contra os infiéis. Mas, em 1798, seus successores tendo sido, de improviso, atacados por Buonaparte, não souberão aproveitar-se das suas vantagens, e entregárão-na baixamente. Em 1800,

a Inglaterra assenhoreou-se d'ella sobre os Francezes, depois de hum bloqueio de dous annos; e esta possessão foi-lhe confirmada pelo congresso de Vienna. Os naturaes, cujo numero montava á 110.000, em 1827, são homens activos, sobrios, industriosos, e fallão huma lingua que se deriva da arabe. Sua principal industria se limita á cultura das terras, e a fabricaçãõ de meias, de varios estofos de algodão, e de lindas cubertas de que fazem hum commercio de exportaçãõ, assim como de laranjas, e pedras para architectura.

A ilha de Malta contém duas cidades mui bem fortificadas: huma no interior, perto da qual vêm-se catacumbas; e outra beira-mar, edificada pelo gram-mestre Lavalette, de quem tomou o nome. Esta he a capital da ilha; possui hum bom porto, e he povoada por 36.000 habitantes sem contar a guarnição. Lat. N. 35° 4'; Long. Or. 12° 11'.

Gozo, Comino, e Pentelaria. — São tres pequenas ilhas pegadas quasi com Malta, e das quaes assenhoreou-se a Inglaterra. A primeira, situada ao N. de Malta, tem 4 legoas de comprimento e duas de largo; he mui bem fortificada, mui bem cultivada, e mui fertil; produz algodão em muita abundancia. Pentelaria, mais pequena, não tem mais de oito legoas de circuito; he situada ao S. O. de Malta, e contém huma pequena villa defendida por hum castello. Porto d'ella ha huma montanha rodeada de lavas, o que bem mostra, que foi, em outro tempo, hum volcão. Vê-se n'esta monta-

nha hum lago d'agoa quente, que não contém ente vivo algum, e d'ella emana hum rio, de hum calor tal, que amorna a agoa do mar. O solo he pouco fertil; mas produz vinho, fructas, legumes, e algodão. Comino, mui pequena ilha, he situada ao O. de Malta, entre Gozo, e Pentelaria.

MADEIRA, E PORTO-SANTO.

As duas ilhas mais septentrionaes da Africa, no Oceano Atlantico, são as de Madeira, e de Porto-Santo, situadas 100 legoas ao Occidente das costas do imperio de Marrocos, entre os 32^o e os 33^o de latitude N., e entre os 19^o e os 20^o de longitude Occid. Porto-Santo contém de 1000 á 1500 habitantes, cultivando legumes, e grãos, sómente para sua subsistencia, e muitas vinhas que dão mui bom vinho.

Madeira tem 18 legoas de comprido, 7 de largo, e contém huma população que póde chegar á 100.000 habitantes. He montanhosa; porém o ar he mui sadio, o clima mui dôce, e o territorio mui fertil, he regado por alguns pequenos rios, Produz damascos affamados, goyabas, bananas, batatas, laranjas, grãos, e mel optimo, bem como a canna de asucar e o caffè; mas os habitantes dão-se mais á cultura da videira, de que tirão maior lucro.

O governador reside em Funchal, cidade capital, edificada junto ao mar, e defendida por alguns fortes. Lat. 32^o 38'; Long. Occ. 19^o 16'.

ILHAS CANARIAS.

Ao Sul das ilhas da Madeira, e de Porto-Santo, perto das costas meridionaes do imperio de Marroccos, vê-se hum grupo de 13 ilhas, chamadas Canarias, do nome da maior, que tem 50 legoas de circuito. Estendem-se, em latitude N., desde os 27° 45', até os 29° 14', e desde os 15° 46', até os 20° 16' de longitude Occ. Os Hespanhoes, á quem pertencem, contão n'ellas huma população de 200.000 almas, e mantêm hum capitão-general, que reside em Tenerife, ilha notavel por hum pico elevado 3710 metros acima do mar, no cume do qual existe hum volcão, cuja cratera tem 1200 pés de circumferencia, e cuja profundidade he de mais de cem (*Annuaire du buréau des longitudes*). A mais occidental he a do Ferro, pela qual todas as nações tinham convencionado, no reinado de Luiz 13, de fazer passar o primeiro meridiano. Erão chamadas *Ilhas-affortunadas*, pelos antigos, tanto pelos excellentes peixes, de que abundão as suas costas, como pela belleza do clima, e pela fertilidade do solo, que produz com profusão vinhos e fructas affamadas, e todas as necessidades da vida.

ILHAS DO CABO-VERDE.

As ilhas do Cabo-Verde pertencem á Portugal, e são situadas 100 legoas, ao O., das costas de Guiné, entre o Cabo-Branco, e o Cabo-Verde, porêm

mais perto deste ultimo, do qual tomão o nome. Occupão o espaço comprehendido entre os 14° e os 18° de latitude N., e entre os 26° e os 29° de longitude Occidental. O clima de todas he quente e doentio, e o solo pedregoso e esteril. Os habitantes crião gado, fabricão sal, e cultivão algodão, milho, anil, gomma tragacanto, arroz, limões, laranjas, bananas, ananazes, figos, cocos, melões, aboboras, trigo, e batatas.

Estas ilhas, vinte por todas, contêm 60.000 habitantes; quasi todas são montanhosas, e algumas volcanicas. Huma dellas, a do Fôgo, he assim chamada por causa de hum volcão notavel situado no interior. Sant'Iago, a maior e a mais fertil, tem 45 legoas de comprimento, e 15 de largo; he a residencia do capitão-general e do bispo.

GOREA.

Gorea he huma pequena ilha esteril, de huma legoa de circuito, situada na costa de Guiné. Pertence á França, e sua unica vantagem he possuir hum bom ancoradouro. Lat. N. 14° 40'; Long. Occ. 19° 45'.

FERNANDO-PÓ.

A Ilha de Fernando-Pó, pertencente á Hespanha, he situada na costa de Guiné, e na embocadura do rio Camarone, no paiz de Benin; tem 8 legoas de comprimento, e 3 de largo; e possui hum ancoradouro soffivel, aonde os navios vão fazer agoa, e

prover-se de mantimentos. Suas principaes produções consistem em cãnnas de assucar, fructas, legumes, algodão, e tabaco. Lat. N. 3° 28'; Long. Occ. 6° 20'.

ILHA DO PRINCIPE.

A ilha do Principe, ao Sul de Fernando-Pó, avisinha as costas do Congo; tem 8 legoas de comprimento, e seis de largo. Seu clima he quente, porém sadio. Cultiva-se n'ella excellente anil, tabaco, algodão, café, cãnnas de assucar, batatas, inhames, e bananas; e possue-se a maior parte dos animaes domesticos da Europa. A ilha pertence á Portugal. Lat. N. 1° 37'; Long. O. 5° 20'.

S. THOMÉ.

S. Thomé, cortada pelo Equador, he quasi redonda, e tem 40 legoas de circuito. O seu territorio he fertil; mas o clima he abrasador, e mui doentio. Os Portuguezes, á quem esta ilha pertence, cultivão n'ella abundancia de cãnnas de assucar, milho, arroz, gengivre, e fructas. Possuem tambem muitos animaes domesticos, que transportarão da Europa.

ANNO-BOM.

Anno-Bom, ao Sul de S. Thomé, pertence á Inglaterra, á quem os Hespanhoes a cedêrão; produz algodão, milho, e fructas. Seu circuito he de 20 legoas. Lat. S. 1° 25'; Long. O. 3° 25'.

S. MATHEUS.

No alto mar, ao Occidente d'Anno-Bom, vê-se a ilha de S. Matheus, com hum lago d'agoa doce, mas inhabitada, e pouco frequentada. Lat. S. 1° 15'; Long. Occ. 8° 15'.

ASCENSAO.

Ao S. O. de S. Matheus, existe a ilha inhabitada da Ascensão, assim chamada, do dia em que foi descuberta, e cujo circuito he sómente de quinze legoas. O territorio he montanhoso, arido, e volcanico; mas contém hum bom porto, que vão muitas vezes demandar os navios, para proverem-se de tartarugas, de que são mui abundantes as suas costas. Lat. S. 7° 57'; Long. 16° 9'.

SANTA-HELENA.

Santa-Helena, ao S. E. da Ascensão, famosa por ter sido n'ella desterrado *Buonaparte*, não tem mais de nove legoas de circuito; foi descuberta em 1502 pelo Portuguez João da Nova, no dia da festa da Santa de que traz o nome. As costas são estereis, e erriçadas de rochedos escarpados; mas o interior contém algumas montanhas, cubertas de bosques, e alguns valles ferteis, regados por hum pequeno rio. O ar he mui sadio, e o clima mui bom: há bois e carneiros em abundancia, e co-

Ihem-se quasi todas as producções vegetaes da Europa e da India. Esta ilha tem huma cidade mui bem fortificada, chamada Jamestown; he situada na beira de huma enseada do mesmo nome. Os Inglezes conservão n'ella huma forte guarnição; mas a população de toda a ilha não monta á mais de 3000 á 4000 almas.

As outras ilhas da Africa são collocadas defronte da Costa-Oriental. A primeira que apparece depois de dobrado o Cabo de Boa-Esperança, he a de

MADAGASCAR.

Esta ilha, a maior da Africa, tem 338 legoas de comprido, do N. ao S.; 110 de largo, de Leste ao O., e 800 de circuito. Situada entre os 12° e os 26° de lat. S., e entre os 43° e os 49° de long. Leste, he afasta la do continente sómente de 60 legoas na sua parte mais visinha. Seu clima he mui quente, porém mui sadio; seu territorio abunda em agoas thermaes, e he atravessado, de huma á outra extremidade, por huma cordilheira de montanhas, todas cubertas de ebanos, e de sandaloz, e das quaes brotão alguns rios, que regão planicies e valles fertéis.

Faz-se notavel que huma ilha tão perto da Africa, não encerre, nem leões, nem tigres, nem elephants. Os animaes que ella contém são: buffalos, em abundancia, bois de carcunda, muitas aves domesticas, perdizes, rolas, e todos os qua-

drupedes da Europa, excepto o cavallo. Os rios formigão em crocodilos, e as costas em balêas, tartarugas, e toda a sorte de peixe. Colhe-se nos valles, e nas planices, linho, canhamo, anil, gomma, tabaco, pastos, arroz, grãos, legumes, muita canna de assucar, cera, mel, tamarinhos, bananas, cocos, e muitas outras fructas. O reino mineral fornece ferro, estanho, ambar, cristal, prata, e pedras preciosas.

Esta ilha he dividida em varias soberanias, inimigas humas das outras, e perpetuamente em guerra. Sua população monta a hum milhão de habitantes, e se compõe de duas raças de homens: huma pagan, de côr preta, e de cabellos crespos, parece ser a indigena; outra de huma tez azeitonada, descende dos Arabes, e professa a religião de Mahometh. Estes povos go-tão muito da dança e da musica; são embusteiros e vingativos; mas industriosos e hospitaleiros; fabricão obras estimadas de ferro e de prata, e fazem d'ellas hum commercio de exportação, ao qual ajuntão gado, escravos, conchas e produções do seu territorio.

A França possue, na costa meridional d'esta ilha, Fula-Ponta, Tamatava, Manahar, e a Bahia de Antongil, huma das mais grandes, e das mais seguras do mundo.

A Leste de Madagascar, achão-se as ilhas Mascarenhas, descubertas pelo Portuguez d'este nome. Ha quatro; mas duas sómente são de alguma importancia: huma he a ilha de Bourbon, e outra he

a ilha de França, chamada Maurícia, pelos Inglezes.

BOURBON.

A ilha de Bourbon, mais aproximada, que as tres outras, de Madagascar, he situada 100 legoas á Leste d'esta ilha. Sua forma he redonda: tem 60 legoas de circumferencia, e se estende em latitude S., desde os 21°, até os 22°, e em longitude Or., desde os 54°, até os 55°. Na sua parte meridional, existe hum volcão, que lança, quasi sempre, chamas e fumaças, mas suas erupções não forão nunca funestas aos habitantes. As costas fornecem bellas conchas, coral, e ambar-gris; o clima he mui agradável, e sadio; o territorio, mui fertil, he regado por alguns rios abundantes em peixes. O café he indigena, e quasi tão bom como o de Moka; e o solo produz mui lindos ebanos, e excellentes pastos. Os Francezes, á quem pertence a ilha, contão n'ella huma população de oitenta mil habitantes; naturalisárão quasi todas as especiarias da india, e quasi todas as fructas, e os legumes da Europa, e colhem, além disso, trigo, milho, arroz, inhames, mandioca, batatas, bananas, e tabaco.

MAURICIA.

Maurícia, 34 legoas ao N. E. de Bourbon, tem 50 legoas de circumferencia, e possui hum bom porto para os navios de guerra. Seu clima he

mui quente, mas mui sadio; seu territorio he montanhoso, porêm mui fertil, e mui bem regado. Colhem-se os mesmos grãos que em Bourbon, e conta-se huma população de quasi cem mil habitantes. Esta ilha pertence á Inglaterra, á quem á França a cedeo em 1814.

Ao Oeste da ilha de Madagascar, no canal de Mossambique, e mui perto da terra firme, vê-se a pequena ilha de Mossambique, de duas legoas de circuito sómente; mas possui hum bom porto, e huma grande cidade fortificada. Lat. S. $15^{\circ} 2'$; Long. E. $37^{\circ} 58'$.

O clima d'esta ilha he mui doentio; os Portuguezes, que são senhores d'ella ha mais de tres seculos, exportão cera, gomma, resina, balsamo, ambar, especiarias, simples, cristal, pedras preciosas, marfim, e pelles de tigre; importa-se-lhe os mesmos objectos que no resto da Africa.

COMORES.

Á sahida septentrional do canal de Mossambique, e á huma distancia quasi igual de Madagascar, e do continente, vêm-se cinco ilhas chamadas Comores, situadas entre os 12° e os 14° de latitude S., e entre os 41° e os 45° de longitude E. São todas mui ferteis, e sadias, e produzem cannas de assucar, anil, muita fructa, legumes, e grãos. Os principaes animaes que ellas contêm são: zebras, gallinhas d'angola, e pombas rolas. Estas ilhas

são povoadas por duas raças de homens: huma indigena, preta e pagan; outra morena, descendente dos Arabes, e mahometana. Ambas tem costumes mansos, são industriosas, e hospitaleiras.

SECHELLES.

Fóra do canal de Mossambique defronte da costa de Zanguebar, existe o grupo das ilhas Sechelles, pertencente á Inglaterra. Cultiva-se n'ellas todas as especiarias da India, e a especie de palmeira que produz o coco do mar. Mahé, a principal, he cuberta de bosques, e possui hum bom porto. Lat. S. 3° 49'; Long. 52° 55'.

AMIRANTES.

Ao O. das Sechelles, as ilhas Amirantes em numero de 13, se estendem; desde 1° até os 6° 13' de latitude Sul, e desde os 51° 21' até os 52° 50' de longitude Leste. Abundão em agoa doce, e em cocos, mas todas são de pouca monta.

SOCOTORA.

Ao Sul das Amirantes, e á 24 legoas de cabo Guardafui, existe a ilha de Socotorá, comprehendida entre os 12° e os 13° de latitude N. e entre os 50°, e os 52° de longitude Leste, e occupando huma superficie de 200 legoas quadradas, hum

comprimento de 26 legoas, e huma largura de dez. He montanhosa, habitada por povos mahometanos, e governada por hum principe vassallo da Arabia. Suas producções territoriaes consistem em cinabrio, em aloé, o melhor do mundo, em gomma tragacanto, em anil, incenso, sangue de drago, e simples. Quasi todos estes objectos são vendidos para fora; e este commercio he facilitado por duas bahias mui boas, que possui esta ilha. N'ella se faz manteiga, e preparão-se couros, que se vendem aos Arabes. Toda a qualidade de gado, as aves domesticas, e gatos de algalia, são os animaes mais communs que ha na ilha, e achão-se em mui grande abundancia.

AMERICA.

A America, descuberta por Christovão Colombo, tomou seu nome de Americo Vespuccio, piloto florentino, que pertendeu ter sido o primeiro descobridor. Esta região occupa huma superficie de 2.200.000 legoas quadradas, hum comprimento de 3375 legoas, desde a sua parte mais septentrional, até o estreito de Magalhães, que a termina ao Sul. He limitada: ao O., pelo Grande-Oceano; á Leste, pelo Oceano Atlantico; e sua maior largura, contada do O. á L., he de 1667 legoas, desde o cabo Alasca, até a extremidade oriental da Terra de Labrador, ou Nova-Bretanha. Esta grande extensão he comprehendida entre as latitudes de 80° N., e de 55° S., e entre os 37°, e os 172° de long. Occidental. Dividem-na em *Septentrional*, e *Meridional*, contigua huma á outra pelo isthmo de Panamá, ou de Darien, de 20 legoas de largura sómente, e cujo ponto de separação he o setimo gráo de latitude N.

Quando os Europeos aportarão á America, não acharão outros povos civilisados, senão os Peruvianos, os Mexicanos, e os Tlascalanos. Os Peruvianos adoravão o Sol; os Mexicanos, e os Tlascalanos offerecião sacrificios humanos. Todos os outros indigenas erão selvagens, e sem religião; pintavão o corpo, andavão nus; ou cubrião-se com pelles de animaes. Suas armas erão frechas, ou maças; suas occupações, a caça, a pesca. ou a

guerra ; e a agricultura era desprezada, ou abandonada aos cuidados das mulheres. Erão divididos em tribus, commandadas, cada huma d'ellas, por hum chefe chamado *cacique* ; algumas erão anthropagas, e todas erão barbaras ; porêm as mais ferozes habitavão as costas dos Estados-Unidos, e as do Brasil.

Toda a America, pela sua posição, que abrange a Zona-Glacial, as duas Temperadas, e a Torrida, experimenta, necessariamente, huma grande variedade de producções, de estações, e de climas. Contêm todos os metaes, e todos os mineraes do Velho Mundo ; mas os Europeos, que acompanharão Colombo, espantárão-se quando virão huma multidão de plantas, e de animaes, por elles desconhecidos, e que não encontrárão nenhum d'aquelles que lhes erão familiares na Europa. Mas, desde longo tempo, estão quasi todos naturalisados ; sómente se nota, que os quadrupedes tem degenerado, e que não são, em parte alguma, nem tão formosos, nem tão fortes como os do Mundo Velho.

Os habitantes das duas Americas, que, desde o principio do seculo, se tornárão independentes das suas antigas metropolis, fazem grandes progressos na civilisação e na industria. Seus portos são hoje abertos á todas as nações da Europa ; as antigas leis coloniaes são abolidas ; e o commercio, tanto interior, como exterior, goza da maior liberdade. Importa-se na America, vinho, agoardente,

azeite, licores, carnes, peixes salgados, sabão, e os productos das manufacturas da Europa, e da Asia. Recebe-se, em retorno, grãos, assucar, café, couros crus, pelleterias, madeiras de marceneria, e de tinturaria, alcatrão, canhamo, pedras preciosas, ouro, prata, anil, e cochonilha.

Disse, no artigo Asia, que as mais altas montanhas do globo são alí situadas. Este sentimento he combatido por alguns geographos, que as collocão na America. Mas, segundo o *Annuaire du bureau des longitudes de Paris*, o pico mais alto do Thibet tem 7400 metros de elevação, e o Chimboraso, o mais alto monte dos Andas, não tem mais de 6530. Mas, seja o que fôr, he certo que esta cordilheira he a mais prolongada, a mais constantemente elevada, e a menos interrompida de todo o globo. Começa na Patagonia, na extremidade da America Meridional; corre do S. ao N., affastada de 30 legoas da costa occidental; atravessa o isthmo de Panamá, e vai perder-se ao N. em regiões que nos são totalmente desconhecidas. A posição das outras montanhas não he ainda bem determinada: as unicas bem observadas são as duas cordilheiras dos montes Pedregosos, e das Apalachas, ou Alleganys. Darei a descripção d'ellas, com a dos Estados-Unidos, que atravessão do N. ao S.

Os dous principaes rios da America-Septentrional são o S. Lourenço e o Mississipe. O primeiro, hum dos maiores do Mundo, sahe do lago Onta-

rio, e desemboca no golfo do seu nome, defronte da ilha de Terra-Nova, depois de ter regado 328 legoas de paiz, correndo do S. O. ao N. E. He navegavel para as náos de linha, até 150 legoas acima da sua embocadura, que dizem ter 30 legoas de largura. O Mississipe provêm de hum pequeno lago do Canadá, e se deita, por varias bocas, no golfo do Mexico, depois de hum curso de mais de mil legoas, e ter-se engrossado de huma multidão de grandes e bellos rios.

Os tres maiores rios da America-Meridional são o Orenoco, o das Amasonas, e o da Prata. O Orenoco tem sua fonte por 7° de latitude N., em hum lago da Nova-Granada. Recebe hum mui grande numero de rios, e contêm jacarés, cães marinhos, e lamantinos. Depois de hum curso de 500 legoas, precipita-se com tanta força no Oceano, que, trinta legoas ao mar das suas bocas (que dizem ser 96) as agoas são ainda doces.-

O rio das Amasonas, chamado Maranhão por alguns authores, he o maior rio do Mundo. Seu curso he de 1800 legoas (das quaes mil são navegaveis) desde a sua origem no Perú, no lago de Lauricocha, até o Oceano-Atlantico, aonde se deita por duas bocas, huma no Pará, provincia do Brasil, e outra na Linha no Cabo-Norte.

O rio da Prata, formado da união do Paraguai, do Uruguai, do Paraná, e de muitos regatos, he hum rio mui largo, que desagoa no Oceano-Atlantico, abaixo de Buenos-Ayres.

Taes são os cinco maiores rios das duas Americas. Farci conhecer os outros, quando tratar dos paizes que atravessão. Seus principaes lagos são : o Lago-Superior, o Hurão, o Erié, o Michigan, e o Ontario, geralmente conhecidos pelo nome de Cinco-Lagos do Oeste. Darei a descripção d'elles com a dos Estados-Unidos, onde estão situados.

Distingue-se na America quatro principaes peninsulas, todas situadas na sua parte septentrional : duas na costa oriental, a Florida, e Yucatan; e duas outras na costa occidental, Alasca, e California. A Florida pertence aos Estados-Unidos; tem 200 legoas de comprimento, e 140 de largo; suas costas orientaes são banhadas pelo Oceano Atlantico; as occidentaes e meridionaes, pelo golfo do Mexico, de quem formão a entrada. Yucatan he huma península, banhada, ao N. e ao O., pelo golfo do Mexico; e pelo Oceano Atlantico, á Leste; tem 128 legoas de comprimento, e 98 de largo, de Leste ao Oeste.

Alasca he huma península pouco conhecida, e banhada, ao N., ao O., e ao S., pelo Grande-Oceano; he a parte mais occidental da America.

A península de California he banhada, do N. ao S., de hum lado, na sua parte occidental, pelo Grande-Oceano; do outro, na sua parte oriental, pelo mar ou golfo de California.

Entre os golfos da America, os mais notaveis são o golfo ou bahia de Baffin, descoberto

pelo Inglez d'este nome. Este golfo communica-se com o Oceano Atlantico, por tres estreitos : o de Davis, formado pela ilha James, e pela costa occidental da Groenlandia ; o de Cumberland, entre a ilha d'este nome, e a ilha James ; em fim, o de Forbisher, entre a ilha de Cumberland e o continente. Ignora-se a extensão da bahia de Baffin ; mas sabe-se que ella he immensa, e julga-se que chega até os 80° de latitude N. A bahia de Hudson, he o maior golfo conhecido ; he situado no Canadá, no centro das possessões inglezas, e communica-se com a bahia de Baffin por hum canal que vai dar no de Forbisher, e com o Oceano Atlantico pelo estreito de Hudson. O golfo de S. Lourenço he formado pelas costas meridionaes do Canadá, e pelas septentrionaes dos Estados-Unidos. O golfo do Mexico banha as costas da republica d'este nome ; he mui tempestuoso. O golfo de California, na costa occidental, he quasi todo em comprimento, banha as costas orientaes d'esta peninsula, e as occidentaes do continente.

Os maiores estreitos da America, depois dos de Davis, de Cumberland, de Forbisher, e de Hudson, são os de Bahamá, de Magalhães, de Le-Maire, e de Bhering. Este ultimo foi descripto no artigo Asia, que separa da America. O estreito de Bahamá he formado pela peninsula de Florida, e pelas ilhas Lucayas. Faz-se notavel pela velocidade de sua correnteza. O estreito de Magalhães foi descoberto, em 1522, pelo Portuguez

deste nome, na sua viagem á roda do Mundo, a primeira que se fez. He situado na extremidade meridional da America, entre o continente e a Terra do Fogo, e communica-se com o Grande Oceano; mas he pouco frequentado, porque he perigosissimo. Seu comprimento he de 100 legoas, e sua maior largura de 14, e esta em mui poucos lugares, porque he geralmente mui apertado. O estreito de Le-Maire, tomou o nome de *Jacques Le-Maire*, Hollandez, que o descobrio em 1620. He situado ao S. E. do estreito de Magalhães, entre a Terra do Fogo, e a ilha dos Estados, e faz igualmente communicarem-se os dous Oceanos, mas preferem-no ao estreito de Magalhães, porque a sua navegação he mais segura. Tem 12 legoas de comprimento do N. ao S., e quasi outro tanto de largo de Leste ao Oeste.

Os principaes cabos da America-Septentrional são, na costa oriental, o cabo Farewell, e o cabo Breton. O primeiro he situado na parte meridional da Groenlandia, Lat. 59° 58'; Long. 45° 2'. O segundo termina a parte meridional da Ilha-Real, ou do cabo Breton, situado á entrada do golfo de S. Lourenço. Na costa occidental, fazem-se notaveis os cabos Mendocin e S. Lucar. Este termina ao Sul a península de California; o outro he situado á extremidade meridional da Costa-Noroeste.

Os cinco principaes cabos da America-Meridional, são o cabo de S. Roque, e o cabo de S. Agos-

tinho, o primeiro ao N., o segundo ao S. de Pernambuco. O Cabo Frio, 20 legoas á Leste do Rio de Janeiro, o Cabo de S. Antonio á entrada do Rio da Prata, e enfim o Cabo Horn na Terra do Fogo, o mais meridional da America. Lat. 55° 58'; Long. 69° 32'.

AMERICA SEPTENTRIONAL.

A America Septentrional comprehende a Groenlandia, a Nova-Bretanha, ou Terra de Labrador, o Canadá, o Novo-Brunswick, a Nova-Escossia, a Costa-Noroeste, os Estados-Unidos, e as duas republicas do Mexico e Guatimala.

GROENLANDIA.

A Groenlandia (palavra dinamarqueza, que significa *Terra Verde*) foi descuberta em 982, pelos Noruegos, e abandonada, em 1400, pelos Dinamarquezes, que tornarão á vir depois; mas, como huns e outros nunca se afastarão das costas, ignorarão sempre, que fazia parte de hum maior continente; ainda hoje, o interior do paiz, sua extensão, e sua situação são inteiramente desconhecidos. Somente se sabe, que he limitada, ao Oeste, pela Bahia de Baffin, que suas costas meridionaes correm do O. para L., desde o estreito de Davis, até o Cabo Farrewell, e que estão, assim como as orientaes, banhadas pelo Mar-Glacial.

O clima da Groenlandia he tão frio, que faz al-

gumas vezes estalar os rochedos, e que o pello dos quadrupedes, e a plumagem dos passaros, se tornão brancos durante o inverno: phenomeno attribuido a grande quantidade de neve e de gelo, que cobre a terra nesta epoca. O solo, erriçado de mui altas montanhas, e de rochedos nus, não produz senão lichens, musgos, cochlearia, uvas-espins, salgueiros, betulas, e zimbreiros. Os animaes, mais communs, são: ursos mui grandes, rapozas, rangíferes, lebres, e cães semelhantes aos lobos. Achão-se nos rochedos, *spath*, *quartz*, talco, granadas, e asbesto; as costas abundão em baleas, e em toda a sorte de peixes.

Os naturaes da Groenlandia são de baixa estatura, que não passa de cinco pés. Não habitão senão a beira-mar, e vivem ainda no estado selvagem. São ligeiros na carreira, e habilidosos; porém de huma horrenda sordidez. Nutrem-se de peixes e de rangíferes, e vestem-se com pelles de cães marinhos. Os Dinamarquezes estabelecidos nas suas costas, lhes pregarão o christianismo, que elles adoptarão, conservando porém suas antigas superstições. Ná fruição dos prazeres e da prosperidade, nunca offerecem orações á Deos, e só o invocão nas suas infelicidades, e molestias, ou quando a pesca, ou a caça lhes falta. Criêm na immortalidade da alma, e em duas residencias depois da morte: huma nas entranhas da terra, para os máos, onde o gelo e a neve nunca chegão; e outra no Ceo, para os bons.

NOVA-BRETANHA

A Nova-Bretanha, ou Terra de Labrador s'estende, desde os 50° até os 63° de lat., e desde os 58° até os 115° de long. Seus limites, ao N., são : o estreito de Hudson, e o Mar-Glacial ; ao O., a Costa-Noroeste ; ao Sul, o Canadá, e o golfo de S. Lourenço ; á Leste, o Oceano-Atlantico. He hum immenso paiz, do qual, não se conhece nem a extensão, nem o interior, nem a população. He habitado pelos Esquinós, e outras nações selvagens, que se não poderão ainda civilisar, mas que dizem ser homens doces, generosos, hospitaleiros, fracos de corpo e de espirito, sómente occupados com a caça, e com a pesca. Os Inglezes tem alguns estabelecimentos nas suas costas, onde commerceão em pelleterias.

Este paiz, cuberto de rochedos nús, ou sobre os quaes vegeta pouco musgo, não apresenta em toda a parte, senão hum solo árido, produzindo algumas plantas enguiçadas, quaes, aipo bravo, cochlearia, azeda, mastruço, e agrião. He regado pelo Mississipe, e por outros rios abundantes em salmões, trutas, enguias, lucios, e barbos. As costas formigão em baleias, e phocas ; mas o frio he tão rigoroso como na Groenlandia, e produz os mesmos effeitos. Os gamos, castores, lontras, martas, lebres, arminhos, esquilos, rangíferes, buffalos, alces, lobos, e rapozas, são os quadrupedes mais communs do paiz ; e os bipedes que se encontrão

*

em maior abundancia, são : perdizes, abetardas, gansos, patos, e muitos outros passaros aquaticos.

CANADA'.

O Canadá, situado entre os 42° e os 52° de latit., e entre os 63° e os 85° de long., he hum paiz mui frio, confinando, ao N., com a Nova-Bretanha ; ao O., com a Costa-Noroeste ; ao S., com os Cinco-Lagos do Oeste, que o separão dos Estados-Unidos ; á Leste, com estes mesmos estados, e com a Nova-Escossia. Contêm grande numero de planices, a mór parte d'ellas apauladas, o que torna pouco sadio o ar nas suas visinhanças ; mas o paiz he geralmente montanhoso, e cuberto de florestas de carvalhos, castanheiros, nogueiras, alamos, freixos, faias, sycomoros, choupos, e aceros, arvore da qual s'extrahe assucar bastante para o consumo dos habitantes. Estas florestas encerrão ursos, lobos, linceas, rapozas, furões, doninhas, gatos-bravos, castores, lontras, alces, rangifereas, gamos, bodes-montezes, martas, esquilos, lebres, e coelhos. Entre os bipedes, os mais communs são : aguias, abutres, groua, cysnes, e muitos passaros aquaticos ; entre os reptís, o mais temivel, e que se encontra em maior abundancia, he o cascavel ; e os quadrupedes domesticos, são : cavalloa, buffallos, boia, e porcoa.

Além dos Cinco-Lagos do Oeste, o Canadá contém muitos outros, todos abundantes em salmões,

esturiões, trutas, enguías, saveis, douradas, e lampreias. Suas costas formigão em porcos do mar, atuns, bacalhão, arenques, e phocas.

Os principaes rios do Canadá são: o S. Lourenço, descripto no artigo America, o Utawas, e o Montmorency. O Utawas tem sua fonte nas montanhas interiores, e perde-se no S. Lourenço, depois de hum curso de 200 legoas. O segundo he notavel por hum mui bella cataracta, que se precipita perpendicularmente de 200 pés d'elevação, e forma hum espectaculo quasi tão admiravel, como a de Terni nos Estados-Pontificios.

O Canadá foi descoberto em 1504, e pertenceo por muito tempo á França; mas esta o cedeo á Inglaterra em 1763. Dividem-no em *Alto*, e *Baixo* Canadá. Este estende-se, desde a beira-mar até o centro, e tem por capital Quebec, grande cidade edificada nas margens do rio de S. Lourenço, 100 legoas acima da sua embocadura. He habitado por indigenas, já civilisados, e pelos descendentes dos Francezes e dos Inglezes, que n'elle se estabelecerão em diversas épocas. Sua população, em 1831, montava a 414.598 habitantes, catholicos, ou protestantes, quasi todos commerciantes em pelleterias e madeiras. O solo fertilissimo produz arroz, lupulo, simplices, e as fructas, legumes e hortaliças da Europa, que os novos possuidores naturalisárão.

O alto Canadá he ainda habitado por povos selvagens, vivendo da caça e da pesca; homens altos,

robustos, bem feitos, sem barba, intrepidos, ligeiros na carreira, endurecidos aos trabalhos, e parecendo-se com os Tataros, tanto pelos costumes, como pelas feições.

NOVO-BRUNSWICK.

O Novo-Brunswick pertence á Inglaterra, e fez, por muito tempo, parte da Nova-Escossia, ou Acadia; mas foi separado d'ella em 1784, e forma, desde então, huma provincia independente, que contém hoje huma população de 45.000 habitantes. Suas costas abundão em peixes; e suas principaes produções consistem em gado, e madeiras de construcção: he regado pelo rio S. João, povoado de esturiões, salmões, e outros peixes. Este rio não admite grandes embarcações; mas os navios pequenos podem navegar n'elle 20 legoas acima da sua foz. Nas suas margens está edificada Fredericktown, capital da provincia.

NOVA-ESCOSSIA, OU ACADIA.

A Nova-Escossia, ou Acadia he huma península limitada, ao N. O., por hum isthmo que a une com o Novo-Brunswick; ao S., pelo Atlantico; á Leste, pelo golfo de S. Lourenço: estende-se, desde os 43° até os 46° de lat., e desde os 64° até os 68° de long. Suas costas são mui piscosas, e formão varios bons portos; o ar he por toda a parte

mui sadio, e goza se no verão de hum clima semelhante ao da Europa-Central; mas o inverno dura muito tempo, e he mais rigoroso. O aspecto do paiz não appresenta senão hum solo árido, montanhoso, e cuberto de florestas d'arvores de construcção, de pinheiros, e de abetos. Comtudo, abunda em caça; e produz linho, canhamo, trigo, centeio, milho, fructas, feijões, e outros legumes.

A Inglaterra he senhora da Nova-Escossia, desde 1713, que a França lh'a cedeo, pela paz de Utrecht. Os Francezes, tendo então sahido quasi todos, sua população actual, que dizem ser de 200.000 homens, compõe-se de indigenas, já civilisados, de Inglezes, ou de seus descendentes. Estas duas raças se occupão da pescaria, que considerão mais proveitosa, do que outra qualquer industria, e negoceão em pelleterias, e em peixes salgados. Halifax, capital, he situada na costa occidental da bahia de Chabouctou; e he a maior cidade da America-Ingleza. Lat. 44° 44'; Long. 65° 56'.

COSTA-NOROESTE.

A Costa-Noroeste he limitada: ao N., pelo Mar-Glacial; ao O., pelo estreito de Bhering, e pelo Grande-Occano-Boreal; ao S., pelo Cabo-Mendocin, e pela provincia de Santa Fé pertencente á republica do Mexico; á L., pelos Estados-Unidos, pelo Canadá, e pela Nova-Bretanha. Seu comprimento excede á 1200 legoas, e sua popula-

ção indigena se compõe de selvagens errantes, vivendo da caça, e da pesca. Mas os Inglezes, e os Russos são senhores das costas. Estes occupão toda a parte septentrional, desde os 55° até os 70° de lat., aonde possuem alguns estabelecimentos, e algumas ilhas visinhas, e fazem hum grande commercio de pelleterias, que tirão principalmentê dos phocas. O frio he excessivo em toda a America-Russiana: a terra não mostra aos olhos senão rochedos nús, ou produzindo pinheiros, alamos, e betulas. Nas planices não se vê senão musgos, e arvores pequenas.

Os Inglezes possuem a parte da Costa-Noroeste que se estende, desde a extremidade meridional da America-Russiana, até aos 36° de lat. Esta costa contém fontes d'agoa salgada, e muitas montanhas, cujas sommidades são perpetuamente cubertas de gelo; mas nas suas partes inferiores vêm-se matas de pinheiros, aceros, macieiras, betulas, pilriteiros, e silvas. O clima he frigidissimo para o Norte, mas torna-se mais brando á proporção que se avança para o Sul.

ESTADOS-UNIDOS.

Os Estados-Unidos se compõe de diversas colonias inglezas, que tendo-se confederado para subtrahirem-se ao jugo da metropoli, se constituirão estados independentes em 1775. Auxiliados pela França, e pela Hespanha, a Inglaterra vio-se obri-

gada á reconhece-los em 1783, e as outras nações seguirão, logo depois, o seu exemplo. Cada estado tem sua constituição particular, e a maior tolerancia religiosa he admittida em todos elles; mas o governo geral he constitucional e federal: compõe-se de huma camara de deputados, eleitos por dous annos; de hum senado, cujos membros o são por seis; de hum presidente, a quem pertence o poder executivo; e de hum vice-presidente, para o substituir, em caso de morte, ou de molestia; são eleitos, hum e outro, por seis annos. Reunem-se estes membros em Washington, capital do estado federal. Esta cidade, cuja fundação data somente do anno de 1792, he collocada 95 legoas distante do mar, em huma linda planice da provincia de Maryland, no confluyente do Potowmack, e do Estearnbranch, dous rios do paiz, que contêm bastante fundo, por toda a parte, para permittir aos navios grandes de fundear defronte da cidade, a qual tem duas legoas e meia de comprimento, e huma e meia de largo. Os Americanos a edificarão sobre o plano da antiga Babylonia, para eternisar a memoria do bravo general *Washington*, que, tendo commandado em chefe os exercitos confederados, durante a guerra da independencia, mereceo, pelas suas sabias manobras, o titulo de *Fabio Americano*; foi o libertador da sua patria, e deu hum exemplo bem raro de moderação, acabada a guerra, abdicando de persi hum poder, que seus concidadãos não se lembrayão de tirar-lhe.

Quando a Inglaterra se vio forçada á reconhecer a independencia dos Estados-Unidos, esta parte da America não continha mais do que hum população de dous milhões e meio de habitantes. Na abertura das camaras, em 1830, o presidente disse ser já de 13.000.000; ella se compõe de hum pequeno numero de Judeos, de Indigenas civilizados, e dos descendentes de diversas nações da Europa, que se estabelecêrão ali, antes da independencia. A lingua nacional he a ingleza; mas a franceza he geralmente vulgarizada; e em certas partes não se falla se não allemão.

Os Americanos, provindo quasi todos d'Ingleses, d'Allemães, e de Francezes, tem hum caracter nacional, que participa d'estas tres nações: são intelligentes, animosos, habeis navegantes, e industriosos. Vão á pesca do bacalhão, dos arenques, dos phocas, e das baleias, que formigão nas suas costas, e salgão-nas, ou reduzem-nas em bogias de espermacete, ou em azeite que vendem para fóra. Além d'isto, exportão trigo, cevada, milho, farinha, batatas, linho, canhamo, tabaco, anil, madeiras de construcção, carnes salgadas, pxie, alcatrão, agoa-rás, gado, sebo, e pelleterias. Recebem, por estes objectos, vinho, azeite, licores, chá, especiarias, e varios productos das manufacturas da Europa, e da India. Sua industria fabril he assáz avançada: fabricão marroquins e outros couros, pannos, lonas, cordames, chapeos, ferragens, utencilios de cobre, &c.

Os Estados- Unidos são comprehendidos entre os 30° e os 50° de lat., e entre os 69° e os 107° de long. Suas fronteiras são: ao N., os Cinco-Lagos do Oeste, que os separão do Canadá; ao O., a Costa-Noroeste, e a republica do Mexico; ao Sul, o golfo do Mexico; á Leste, o Oceano-Atlantico, e o rio de Santa-Cruz, que os separa da Nova-Escossia; occupão hum comprimento de 525 legoas, huma largura de 470, e huma superficie de 156.000 legoas quadradas. Em huma tão grande extensão, o clima varia infinitamente. He mui quente no verão, nas partes septentrionaes, porêm frigidissimo o resto do anno. No meio dia, pelo contrario, o inverno he sempre temperado; mas os calores do verão são insupportaveis, e frequentemente acompanhados de tempestades e de furacões. As partes interiores e occidentaes gosão de hum clima mui sadio, e mui constante; e tanto o calor, como o frio, não são extremos.

O territorio dos Estados- Unidos se compoem de planices, valles, collinas, e montanhas. Estas, segundo as suas posições, são cubertas de olmos, freixos, faias, platanos, cedros, carvalhos, pinheiros, abetos, zimbreiros, aveleiros, nogueiras, castanheiros, aceros, e palmeiras. O solo, mui fertil, produz lupulo, batatas, legumes, cereaes, arroz, fructas, canhamo, linho, algodão, tabaco, anil *ginseng*, e muitas plantas medicinaes, e de tinturaria. Os mineraes, descubertos té hoje, consistem em ouro, cobre, ferro, chumbo, estanho, mercurio, pedra-

húme, sal, carvão de pedra, marmore, amethistas, e turquezas.

Os principaes animaes domesticos dos Americanos são : mulas, bois, carneiros, cabras, porcos, bisões, cavallos, buffalos, gallinhas, perús, &c. Achão-se nas matas, onças, ursos, leopardos, lobos, rapozas, alces, gamos, macacos, martas, esquilos, lontras, e castores. Os passaros mais communs são : aguias, abestruzes, corujas, faisões, pombos, perdizes, codornizes, cotovias, cegonhas, corvoços, tatis (beija-flor), cysnes, garças, e corvos marinhos.

As mais consideraveis montanhas dos Estados-Unidos são : as Apalachas, ou Alleganis, e os Montes-Pedregosos. Os Alleganis principião na margem direita do rio de S. Lourenço, e formão duas cadeias de 300 legoas de comprido, separadas por huma planice fertil de 20 á 60 legoas de largo ; seguem as sinuosidades da costa, da qual são affastadas de 80 á 100 legoas, e tomão successivamente o nome de Montanhas-Azues, Montanhas-Branças, Montanhas do Grande-Ferro, e Montanhas-Calvas. Os Montes-Pedregosos partem das margens orientaes da America-Russiana, e correm do N. ao S., desde os 64^o de latitude, até o Mexico; mas, para os 54^o, formão hum ramo, que, desviando-se da sua primeira direcção, corre ao N. O., e vai terminar-se no circulo polar. Estas montanhas tem geralmente 975 metros d'elevação, e dão nascimento á varios grandes rios do paiz, hum dos mais re-

gados do globo; mas estes são em tão grande numero, que não posso fazer menção de todos, e tratarei somente dos principaes, que são: o Mississipe, já descripto no artigo America, o Missouri, o Illinois, o Ohio, e o Connecticut.

O Missouri sahe dos Montes-Pedregosos, e desemboca no Mississipe, depois de hum curso de mais de mil legoas.

O Illinois, rio largo e navegavel, he formado de dous rios, que, sahindo dos mesmos montes, se reúnem na latitude de $41^{\circ} 48'$, e perdem-se no Mississipe, por huma embocadura mui larga, na latitude de $38^{\circ} 40'$.

O Ohio he tambem formado da reunião de dous rios, que tem suas fontes nos montes Alleganis. Suas aguas são tranquillias e mui claras: he navegavel muito á cima da sua foz, e perde-se no Mississipe, á 346 legoas de distancia de sua origem. Seu confluente com este rio he na latitude de $36^{\circ} 30'$, e na longitude de $92^{\circ} 30'$.

As montanhas meridionaes do Baixo-Canadá dão nascimento ao Connecticut. Este rio corre do N. para o S., atravessa o estado do seu nome, e desagoa no Atlantico.

Os Estados-Unidos possuem tambem muitas fontes d'agoas mineraes frias e quentes, entre as quaes, algumas são salgadas, e outras sulfuricas. A mais notavel he a dos Montes-Verdes na provincia de Vermonte, a qual muda de lugar todos os dous ou tres annos.

Os Cinco-Lagos do Oeste, que separão os Estados-Unidos do Canadá, são os maiores d'agoa doce do Mundo ; todos situados do Oeste á Leste, e vertendo as suas agoas de huns para os outros.

O Lago-Superior, o mais occidental, e o maior de todos, tem 125 legoas de comprido do Oeste á Leste, 80 de Largo do N. ao S., e 500 de circuito. Contêm bastante agoa para fragatas ; mas sua navegação he difficil, porque, alem dos escolhos e ilheos, que nelle se encontrão, mais de 80 rios desagoão nelle, o que o torna de huma correnteza mui violenta.

O Lago-Huron tem 75 legoas de comprido e 60 de largo ; recebe agoas do Lago-Superior, pelo estreito de Santa-Maria, e communica-se com o Lago Erié e com o Lago-Mechigan. Este ultimo tem 100 legoas de comprido, e 25 de largo. O Lago Erié tem 80 legoas de comprimento, 24 de largura, e dá nascimento ao rio Niagará, que se precipita no Lago-Ontario, de huma altura de 156 pés, e que pela sua estupenda largura, que dizem ser de hum quarto de legoa, forma huma das mais maravilhosas cataractas, que existem na natureza.

O Lago-Ontario tem 200 legoas de circumferencia ; he mui fundo em varios lugares, e suas agoas são mui puras, e mui boas de se beber.

A fóra os Cinco-Lagos do Oeste, os Estados-Unidos possuem muitos outros. Os dous maiores são o das Matas, e o da Chuva, ou Lago-Comprido, ambos situados para a fonte do Mississipe.

Tanto os rios, como os lagos dos Estados-Unidos, nutrem salmões, carpas, lucios, trutas, peixes perisicos, enguias, e crocodillos.

MEXICO.

Estende-se o Mexico, desde os 18° até os 41° de latitude, e desde os 80° até os 118° de longitude. Este espaço comprehende huma superficie de 118.478 legoas quadradas, cujos limites são : ao N., e á Leste, os Estados-Unidos ; ao Sul, as republicas de Venezuela, e de Guatimala ; ao Oeste, o Grande-Oceano. O Hespanhol Grijalva descobrio o paiz em 1518 ; achou-o mui avançado em civilização e governado por hum chefe, que os Hespanhoes chamarão imperador. Mas o uzo das armas de fogo era ali desconhecido ; e tres annos depois, Fernando Cortez o conquistou com hum punhado de homens. Em nossos dias desligou-se da metropoli, e constituiu-se logo em monarchia, e depois em republica ; mas a forma deste ultimo governo tem mudado muitas vezes, e he custoso decidir, com certeza, as bases sobre as quaes he assentado. Mexico, no interior das terras, edificada sobre hum lago deste nome, servia de residencia aos antigos imperadores ; hoje he a capital da republica, e huma das maiores, e das mais lindas cidades das duas Americas.

He avaliada a população do Mexico em 6.700.000 habitantes : compoem-se de brancos oriundos da

Hespanha, de pretos, de homens de cor, provindos de diversas misturas, dos descendentes dos antigos Mexicanos, e de outros povos Indios. Estes são de huma estatura mediocre, tem a testa e os olhos grandes. Profissão, como os outros, a religião catholica, e fallão hespanhol ; mas usa-se no paiz de mais de vinte idiomas diferentes, dos quaes alguns tem já grammaticas, e regras fixas. A industria fabril he pouco adiantada ; comtudo, curtem couros, fabricão louça ordinaria, utensilios de cobre, estofos ordinarios, e cubertores de cama de huma qualidade superior. Recebem dos estrangeiros, armas, ferro, aço, vinho, licores, varios objectos de luxo, proprios para vestimenta, tanto de homens como de senhoras ; e dão em retorno, pelles preparadas de gamos, cabras, e *bisões*, utensilios de cobre, queijos, tabaco, e carneiros.

O México he atravessado, do Sul ao Norte, por huma cadea de montanhas colossaes, pertencentes á cõrdilheira dos Andas. A maior parte se compõe de vulcões, fomegando sempre, e sujeitos á terriveis explosões. Mas, bem que as partes mais elevadas do globo sejam, em geral, o manancial dos maiores rios, não se vê no México, senão ribeiras pouco consideraveis. As duas maiores são a Colorada, e a Sabina.

A Colorada toma seu nome da côr avermelhada das suas aguas. Seu nascimento he na provincia, de Texas, sua embocadura no golfo do México, seu curso he de 200 legoas.

A Sabina nasce perto da Colorada, e perde-se no mesmo golfo, hum grão mais ao N. Estas duas ribeiras, e todas as outras do paiz, nutrem grande numero de crocodilos.

Se a natureza negou grandes rios ao México, compensou este damno pela abundancia dos seus lagos. Os principaes são : o do México, de Patzuaco, e de Chapula.

O lago do México, que deu seu nome á capital, e ao paiz, tem 52 legoas de circuito. He notavel por hum phenomeno, que lhe he particular ; e consiste, em que huma parte das suas agoas he tranquilla, doce, mui boa de se beber, e abunda em excellentes peixes, em quanto a outra, salgada, experimenta fluxo e refluxo, e não contém nem conchas, nem peixes ; mas extrahe-se della, todos os annos, huma immensa quantidade de sal, que he vendido quasi todo para fóra.

O lago de Patzuaco, mui pitoresco, he situado 50 legoas ao O. do do México. O de Chapula tem de comprimento 30 legoas, e de largura 8. Dista 100 legoas do México, na direcção do N. O.

O ar do México he geralmente mui sadio ; mas o clima varia muito, segundo as partes em que se está. He frigidissimo ao N, temperado no centro, e mui quente ao Sul. O solo, por toda a parte, he fertilissimo e produz vinho, lentilhas, favas, trigo, arroz, e outros grãos, cannas de assucar, laranjas, azeitonas, cacão, côcos, linho, seda, algodão, anil, jalapa, salsa-parrilha, baunilha, açafão, e abun-

dancia de flores campestres, de que se nutrem multidão de abelhas, que produzem muito mel. As matas se compoem de arvores de campeche, eopahiba, gayaco, tamarinhos, páo-mogno, e couatchou, arvore que dá a gomma-graixa. Os animaes, que ellas encerrao são : ursos pretos, javalis, veados, gamos, alces, antas, tatús, *ratões*, bois acarcundados, cavallos, carneiros, e cabras bravas. Os bipedes existem no México, em tão grande numero, que he quasi impossivel fallar de todos, e os ha de tantas sortes, que alguns authores chamão ao México: *a terra dos passaros*. As costas fermigão em phocas, e em peixes excellentes; mas o paiz he muitas vezes assolado por gafanhotos, e sempre affligido por enormes reptís. Suas mais ricas produções mineraes consistem em ouro e prata, que se achão, por toda a parte, em muita abundancia; em amethystas, turquezas, cornalinas, talco, cristal, muitas pedreiras de marmore, e minas de cobre, ferro, chumbo, estanho e mercurio, pouco exploradas.

GUATIMALA.

A Republica-Central, ou de Guatimala, he comprehendida entre os dous Oceanos, e possui varios bons ancoradouros, nas costas orientaes e occidentaes do isthmo de Panamá, as quaes a limitão ao O., e á L., em quasi toda a sua extensão. Ao N., he limitada pelo México; ao S., pela republica do

Equador, e occupa huma superficie de 24.063 legoas quadradas, em comprimento de 370 legoas, e em largura que pouco excede a do isthmo de Panamá, fora do qual estão situadas as suas fronteiras meridionaes. He hum paiz, cujo clima he abraçador, e cujo territorio, regado por numerosos rios, he erriçado de montanhas gigantescas e volcanicas, que o toruão sujeito á terremotos. Contêm minas de ouro, prata, pedras preciosas, chumbo, muitas de sal e enxofre, fontes d'agoas thermaes, e varios lagos d'agoa doce e salgada. D'entre estes, o mais consideravel he o de Nicaragua, de 45 legoas de comprido, e de 25 de largo, o qual, communicando-se com o Mar-Pacifico, experimenta fluxo e refluxo, e contêm varias ilhas fertes e povoadas; porêm huma dellas, Omo-Tepelt, he hum volcão, que lança continuamente chammas. Proximo á cidade de Guatimala, outro perigoso volcão quasi sempre em erupção, faz ouvir, sem nunca parar, hum surdo rumor, semelhante ao do trovão ao longe: suas circumvisinhanças não offerecem á vista, senão negras fendas, cinzas, lavas, hum rochedo calcinado, e privado de vegetação; porêm, do outro lado da cidade, e como em opposição á este medonho quadro, collocou a natureza huma montanha tão fertil, que sobre ella se cultivão legumes e excellentes fructas, entre lirios, rosas e outras flores, que nascem espontaneamente; d'ella emanão varios ribeiros, que, de cascata em cascata, vão regar as planices visinhas, aonde se colhe milho.

trigo, cacáo, baunilha em abundancia, fructas, her-
va doce, assucar, anil, tabaco, mel, e cera. As
montanhas abundão em plantas medicinaes, e em
matas de pau-mogno, campeche, madeiras de cons-
trução e outras arvores, de que extrahe-se cer-
ta rezina semelhante ao ambar, e diversas especies
de gomas e balsamos.

A republica existe, desde o 1.º de Julho de 1823,
em que desligou-se do México, do qual fez parte,
durante longo tempo; ella se compõe das antigas
provincias, ou audiencias de Guatimala, Tabasco,
Honduras, Jucatão, Nicaragua, Costa-Rica, e Ve-
ra-Paz, todas reunidas em hum centro commum,
com o nome de estados federaes da Republica-
Central. Seu governo he representativo, e só data
de 28 de Novembro de 1824, dia em que sua consti-
tuição foi definitivamente sancionada. Sua popu-
lação compõe-se das mesmas raças, que as das ou-
tras antigas colonias hespanholas. Na epoca da sua
independencia, elevava-se á 1.200.000 habitantes
de côr, e 300.000 brancos, todos os quaes professão
a religião catholica, fallão hespanhol, e são tão pou-
co adiantados na industria, que ella se limita á cul-
tura das terras, á criação de gados, á pesca, e á fa-
bricação de estofos de algodão que tingem de
purpura, com o succo de certo caramujo, de que
abundão as suas costas. Recebem as produções
industriaes e agricolas da Europa e da Índia, e dão,
em troca, drogas medicinaes, cacáo, anil, balsamos,
agoa-raz, ambar, alcatrão, e almiscar. Sant'Iago de

Guatimala, capital, grande e rica cidade, sede de huma universidade, e de hum bispado, he situada sobre as margens do Mar-Pacifico.

Os Mosquitos, povo selvagem, habitão huma parte do territorio desta republica, desde o cabo *Gracias à Dios*, no Atlantico, até o interior; mas os Inglezes possuem alguns estabelecimentos nas suas costas, aonde negoçoão em tartarugas, pau-mogno, e salsa-parrilha.

AMERICA-MERIDIONAL.

A America Meridional se compõe das republicas de Venezuela, e da Nova-Granada, da Guyana, do imperio do Brasil, e das republicas do Equador, do Perú, do Chili, e de Bolivia, do estado dictatorial do Paraguai, do Estado-Oriental, da confederação de Buenos-Ayres, e da Patagonia.

VENEZUELA.

A republica de Venezuela he hum novo estado, desmembrado da outr'ora republica de Colombia; he limitada, ao N., pelo Oceano-Atlantico, e confina, em todos os outros pontos, com a Nova-Granada. Seu territorio he fertilissimo, posto que montanhoso, e contém agoas mineraes sulfuricas e quentes, e minas de varios saes. Mas vêm-se ali muitos volcões; os terremotos são frequentes; o clima he quentissimo, e mui tempestuoso. A ca-

pital he Carracas, cidade bem edificada, em huma planice regada pelo Orenoco, e por outros rios. Lat. S. 10° 31'; Long. 69° 15'.

Avalia-se a população d'esta republica, em 500.000 habitantes, professando a religião catholica, fallando hespanhol, e sujeitos a hum governo representativo, com hum presidente, á quem pertence o poder executivo; mas a fôrma d'este governo mudou algumas vezes, e he ainda tão pouco estavel, como o de Guatimala.

A industria nacional se limita á fabricaçãõ de cubertas de lan, e de varios outros lanificios, de mui bons couros, e á criaçãõ do gado, além dos productos agricolas. Estes consistem em pastos, grãos, assucar, café, cacáo, azeite de côco, algodão, anil, tabaco, salsa-parrilha, e outras plantas medicinaes, e em florestas d'arvores preciosas, taes como, páo-mogno, campeche, gayaco, &c. A maior parte destes objectos, assim como, queijos, peixes salgados, e sal, são vendidos para fóra, e recebe-se, em retorno quasi, todos os productos territoriaes e industriaes da Europa, e da India.

Esta republica possui nas suas costas septentrionaes a pequena ilha de Margarida, de 15 legoas de comprido e de 6 de largo, e conta n'ella 15.000 habitantes, quasi todos homens de côr. O ar he pouco sadio, e o clima mui quente; mas o solo he fertil, e produz os mesmos objectos agricolas, que se colhem no continente.

NOVA-GRANADA.

A republica da Nova-Granada comprehendia, há pouco tempo, com o novo reino de Granada, todas as provincias, que, em 1810, formavão a capitania geral de Venezuela; e se estendia, do N. ao S., até as fronteiras do Perú. Era limitada, ao O., pelo Mar-Pacífico, e possuia o porto de Guayaquil, hoje capital da republica do Equador. Mas, depois do decreto do congresso de Bogotá, de 10 de Fevereiro de 1831, acha-se reduzida ao antigo reino da Nova-Granada, e mudou seu primeiro nome de Columbia, para o de Nova-Granada. Seus limites actuaes são: a republica de Venezuela, ao N.; a do Equador, ao O.; o imperio do Brasil, ao S.; e a Goyanna, á Leste. Sua capital he Santa-Fé de Bogotá, bonita cidade, edificada em huma planice, á 160 legoas do Oceano-Atlantico. Lat. S. 4° 18'; Long. 76°.

Depois que proclamou a sua independencia, esta republica experimentou todas as vicissitudes da fortuna; seu governo he representativo; mas mudou muitas vezes de forma, e ainda não está solidamente estabelecido. No momento em que escrevo, o poder executivo pertence á hum presidente, o exercito he de 4000 homens, e a população s'eleva ácima de hum milhão, entre brancos, pretos, indigenas e homens de côr, provindos destas differentes raças que se tem misturado. Todos professão a religião catholica, fallão hespanhol, e

tem huma industria ainda mui limitada. Fabricão queijos, azeite de côco, louça ordinaria, estolos de lan e d'algodão, tapetes, e couros; crião muito gado cavallar, vão á pesca das perolas na costa de Panamá, e salgão muito peixe. Os Europeos lhes importão vinho, azeite, agoardente, licores, objectos de luxo, e de vestimenta, que trocão por madeiras de construcção, couros, perolas, peixes salgados, e varias produções do seu territorio. Estas produções consistem em grãos, legumes, fructas, herva doce, café, assucar, mel, cacáo, baunilha, tabaco, cochonilha, resina, balsamo, quina, salsa-parrilha, e outras plantas medicinaes. As matas se compõe de *caobas*, *marias*, cedros, gayaco, campeche, e do *mancenil*, arvore fatal aos que se sentão á sua sombra, e cuja fructa he venenossissima. O paiz abunda em insectos, viboras, e cobras mui venenosas. Seus outros animaes são os mesmos que os do Mexico, posto que não haja a mesma quantidade, e a mesma variedade de passaros; mas encontra-se, de mais, o condor, nas visinhanças da republica do Equador, e por toda a parte, a preguiça, e o lama. Suas riquezas mineraes consistem em esmeraldas, saphiras, e outras pedras preciosas, e em minas de ouro, prata, platina, cobre, ferro, cinabrio, mercurio, chumbo, e sal.

O territorio da republica, he atravessado pelos Andas, que se dividem em tres cadêas principaes. Seu clima tem muita relação, com o das duas pe-

ainsulas da India. O calor he extremo, e experimentão-se muitas vezes terriveis trovões acompanhados de chuvas, que causão grandes inundações, e tornão o ar doentio, em alguns lugares. O paiz he regado pelo Orenoco, descripto no artigo America, e pelo Apim. Este ultimo sahe das montanhas situadas perto da capital, e desemboca no Orenoco, depois de ter-se engrossado de hum grande numero de rios.

GOYANNA.

A Goyanna he comprehendida entre 1° e os S° de lat. N., e entre os 54° e os 62° de long. ; he limitada : ao N., e á Leste, pelo Atlantico ; ao S., pelo Brasil ; ao O., pela Nova-Granada. Seu clima he ao mesmo tempo mui humido, e mui quente, e, de mais, mui doentio na estação chuvosa, porque as planices ficão então inundadas por agoas estagnadas. Mas o solo, extraordinariamente fertil, produz abundantes colheitas de assucar, café, cacão, arroz, inhames, baunilha, algodão, anil, tabaco, e ipecacuanha. As matas, que o cobrem, compõe-se de gayaco, quassia, sassafras, madeiras de construcção, páo-mogno, cedros, cyprestes, amarantnos, couatchou, e caruma, arvore que produz hum veneno subtil, com o qual os selvagens envenenão suas frechas. Além d'este veneno, o reino vegetal produz muitos outros.

Os principaes rios da Goyanna são: o Essequibo, o Maroni, e o Oyapock, cujas nascensas são

desconhecidas, assim como o interior do paiz, habitado por nações selvagens, e pagans. Os animaes que elle contêm são: gatos, tigres, cougar, antas, macacos, coatis, grande numero de cágados, cascaveis, e muitos outros reptís venenosos, quantidade de passaros de varias qualidades, e grande abundancia de peixe nas costas.

Toda a Goyanna he occupada por tres nações differentes: os Inglezes, os Francezes, e os Holandezes. Os Inglezes occupão, desde 1814, a parte situada para as visinhanças do Orenoco, entre os 6°, e os 8° de lat. N. Contão n'ella huma população de 90.000 habitantes disseminados em huma vasta planice, confinando com matas habitadas por gentios. Cultivão café, cannas de assucar, cacão, e tem o seu principal estabelecimento em Demerari, cidade edificada sobre hum rio do mesmo nome.

A Goyanna-Hollandeza, ao S. E. da primeira, s'estende, desde 1° até os 4° de latitude. Seu comprimento he de 150 legoas, e sua largura de 100. O interior he pouco conhecido; mas a parte avisinhando o mar he huma grande planice, cortada por alguns rios consideraveis, e cujo clima he doentio. Suas principaes produções consistem em lindas madeiras de tinturaria, assucar, café, algodão, e tabaco. Paramaribo, capital, com hum bom porto, he edificada 6 legoas acima da embocadura do rio Surinão. Lat. 3° 35'; Long. 57° 54'.

A Goyanna-Franceza he separada da Goyanna-

Hollandeza, ao N., pelo rio Maroni; e do Brasil, ao S., pelo rio Oyapock. Compreendida entre o primeiro e o quinto gráo de latitude, tem 150 legoas de comprimento, e 75 de largo. Suas principaes producções consistem em quassia, madeiras de construcção, balsamo de capivi, couatchou, assucar, ipecacuanha, algodão, urucú, e em toda a sorte de especiarias, que os Francezes tem ali naturalisado. Seu principal estabelecimento he em Cayenna, cidade edificada sobre huma ilha deste nome, de 20 legoas de circuito, e situada na embocadura de dous pequenos rios, que se perdem no mar.

BRASIL.

Pedro Alvares Cabral, capitão-mór de huma frota, que navegava para as Indias, descobrio, por acaso, o Brasil em 1500, e d'elle tomou posse em nome d'el-rei de Portugal, D. Manoel o *Affortunado*. Sob este reinado brilhante, os Portuguezes, occupados com as suas façanhas na India, tiverão em pouco apreço a acquisição d'este paiz, e d'elle fizerão, no principio, hum lugar de desterro para os malfitores. Porém D. João 3º, successor de D. Manoel, reconhecendo melhor a importancia d'esta nova possessão, enviou lhe hum capitão-general, munido de plenos poderes, para conceder terras áquelles de seus vassallos, que n'ella se estabelecessem. Bastou isso, para attrahir novos colonos;

e Portugal, pouco depois, principiou a aproveitar-se do fructo de sua industria, pelas immensas riquezas que d'ella provierão, e de que gosou por alguns seculos. Em 1807, D. João 6.º, obrigado pelas tropas de Napoleão a abandonar os seus estados europeos, transferio a sede da monarchia da cidade de Lisboa para a do Rio de Janeiro. Deixou então o Brasil de ser reputado colonia: as leis prohibitivas fôrão abolidas; e o paiz principiou a fazer rapidos progressos. No anno de 1821, D. João 6.º tomou repentinamente a resolução de regressar á Portugal, ou fôsse para estorvar, ou fôsse para dirigir a revolução, que n'elle acabava de arrebentar. Enganado nas suas esperanças, apenas pisou o solo patrio, vio-se sem authoridade, e tarde conheceo o erro, que tinha commettido em deixar o Brasil. Porém os Brasileiros, tendo á testa dos seus negocios o principe regente D. Pedro, e aproveitando-se do seu enthusiasmo pela causa americana, reclamárão a sua ficada no Brasil, d'onde o querião remover as côrtes de Lisboa; e D. Pedro, annuindo ao voto popular, proclamou a independencia nacional no dia 7 de Setembro de 1822; em 12 de Outubro seguinte, foi aclamado Imperador; em 1824, offereceo aos seus novos subditos huma constituição, que foi unanimemente aceita; e em 7 de Abril de 1831, abdicou a corôa em favor de seu filho D. Pedro II.

O governo do Brasil he monarchico hereditario constitucional e representativo; e se divide em

quatro poderes politicos: o legislativo, o moderador, o executivo, e o judicial.

O poder legislativo he delegado a huma Assembléa composta de duas camaras: a dos senadores, e a dos deputados. Esta he electiva e temporaria: cada legislatura dura quatro annos. A outra compõe-se de membros vitalicios: a sua eleição he feita em listas triplices, sobre a totalidade das quaes, o Imperador escolhe o terço. A Assembléa geral reune-se, annualmente, no dia 3 de Maio, e dura a sessão ordinaria quatro mezes, podendo o Imperador prorogá-la, convocá-la extraordinariamente, dissolver a camara dos deputados, quando o entender á bem do estado, com tanto que mande proceder á huma nova eleição. Os actos legislativos da Assembléa geral são sujeitos á sancção do Imperador.

Os poderes, executivo e moderador, pertencem ao Imperador, como chefe supremo da nação, e seu primeiro representante. Seus titulos são: *Imperador Constitucional e Defensor Perpetuo do Brasil*, e tem o tratamento de *Magestade Imperial*.

O poder judicial he independente, e compõe-se de juizes e jurados. Nas causas crimes os jurados pronunciação sobre o facto, e os juizes applicão a lei.

A religião catholica apostolica romana he a religião do estado: o culto domestico ou particular de todas as outras he permittido.

A divisão do territorio brasileiro he feita em

provincias; estas, em comarcas; as comarcas, em termos; os termos, em parochias; as parochias, em districtos; estes em quarteirões.

As provincias em que se divide o Brasil são 18: 15 banhadas pelo Oceano; e 3 centraes. As primeiras, tomadas do Norte ao Sul, são :

<i>Pará</i>	Capital,	Cidade de Belem.
<i>Maranhão</i>	„	Cidade de S. Luiz.
<i>Piauhy</i>	„	Cidade de Oeiras.
<i>Ceará</i>	„	Cidade da Fortaleza.
<i>Rio Grande do Norte</i> ..	„	Cidade do Natal.
<i>Parahiba</i> ..	„	Cidade da Parahiba.
<i>Pernambuco</i>	„	Cidade do Recife.
<i>Alagoas</i>	„	Cidade das Alagoas.
<i>Sergipe</i>	„	Cidade de S. Christovão.
<i>Bahia</i>	„	Cidade de S. Salvador.
<i>Espirito-Santo</i>	„	Cidade da Victoria.
<i>Rio de Janeiro</i>	„	Cidade de Nictherohy.
<i>São Paulo</i>	„	Cidade de S. Paulo.
<i>Santa Catharina</i>	„	Cidade do Desterro.
<i>Rio Grande do Sul</i>	„	Cidade do Porto-Alegre.

As outras são :

<i>Minas Geraes</i>	„	Cidade do Ouro-Preto.
<i>Goyaz</i>	„	Cidade de Goyaz.
<i>Matto Grosso</i>	„	Cidade de Cuyabá.

A administração de cada provincia he confiada á hum presidente nomeado pelo Imperador. Ellas tem, além d'isso, o direito de intervir nos seus negocios internos; e cada huma elege huma Assembléa legislativa provincial, composta de 36 mem-

bro nas provincias de Pernambuco, Bahia, Rio de Janeiro, Minas Geraes, e S. Paulo; de 28 nas de Pará, Maranhão, Ceará, Parahiba, e Rio-Grande do Sul; e de 20 em todas as outras. He n'estas assembléas que se discutem os interesses locaes, e peculiares; e suas resoluções são submettidas á sancção do presidente da provincia.

A correcção judicial de cada comarca he confiada a hum juiz de direito, nomeado d'entre os bachareis formados em leis.

- O governo economico de cada termo pertence á hum camara municipal electiva. Além da camara municipal, há, em cada termo, hum conselho de jurados, hum juiz municipal, e hum promotor publico.

Cada districto elege quatro juizes de paz, de quatro em quatro annos. Elles servem successiva e annualmente, segundo a ordem de votação, e são encarregados de conservar a policia, boa intelligencia, e harmonia entre os seus constituintes.

A policia de cada quarteirão he encarregada á hum inspector sujeito ás ordens do respectivo juiz de paz, sobre cuja proposta são nomeados pelas camaras municipaes.

Além de huma multidão de tribus errantes, que habitão as montanhas e mattas do interior, conta se no Brasil, de 4 para 5 milhões de habitantes. Esta população se compõe de homens brancos oriundos da Europa, de indigenas civilisados, de crioulos, e de homens de diversas côres, provindos

d'estas raças, que se crusarão em todos os sentidos.

O estado completo da força militar, he annualmente determinado pela Assembléa geral legislativa; e por resolução de 27 de Maio de 1834, constará, do 1.º de Julho de 1835, até 30 de Junho de 1836, de 8 batalhões de caçadores, 4 corpos de cavalleria, 5 de artilheria de posição, 1 de artilheria á cavallo, do corpo de ligeiros da provincia de Matto-Grosso, do estado-maior do exercito, do corpo dos officiaes engenheiros, dos officiaes avulsos, das companhias de artifices do trem de artilheria, das divisões do rio Doce, na provincia de Minas Geraes, das duas companhias de ligeiros da provincia do Maranhão, e dos pedestres da provincia do Espirito-Santo, não podendo a força numerica de todos estes corpos ultrapassar 8000 homens. Além da tropa de primeira linha, há huma guarda-nacional, composta dos cidadãos de todas as classes em estado de servir.

A marinha militar consta de 1 não, 8 fragatas, 5 curvetas, 9 brigues, 10 escunas, 4 charruas, 4 patachos, 1 cutter, e 3 barcas, das quaes huma he de vapôr.

Os impostos e despezas são annualmente decretados pela Assembléa geral. No anno de 1834 á 1835, os primeiros montarão a 12.344:407\$000 rs.; e as segundas em 13.870:457\$705, havendo assim hum *deficit* de 1.526:050\$705 réis.

A administração e arrecadação das rendas na-

cionaes são encarregadas ao thesouro nacional, e as thesourarias provinciaes.

Existem no Brasil varios estabelecimentos de instrucção publica, além das escolas elementares, que a Nação sustenta em todas as cidades, e villas. Duas academias juridicas : huma na cidade de S. Paulo, outra na de Olinda, huma academia militar, huma de marinha, e huma de bellas-artes na cidade no Rio de Janeiro; duas faculdades de medicina : huma na mesma cidade, e outra na da Bahia; e aulas do commercio em varias provincias.

Os Brasileiros pouco differem, em character, de huma á outra provincia : são geralmente intelligentes, generosos, hospitaleiros, mui anantes da patria e liberdade nacional, estudiosos, e já contão alguns litteratos, cujos escriptos são apreciados pelos classicos.

A industria do Brasil era quasi nulla antes da chegada de João VI: limitava-se, com pouca differença, á cultura das terras, á fabricação do assucar, da ago'ardente, e á creação do gado; mas fez grandes progressos, desde então, e sobre tudo depois da independencia. Já se fabricão bons couros, bons chapéos, galões de ouro, fustões, estofos de algodão, toalhas de mesa mui boas, cubertas de cama, lindos moveis, instrumentos de musica, e mui boas obras de ourives.

O Imperador reside no Rio de Janeiro, grande cidade, capital do Imperio, assento das camaras legislativas, e de todos os tribunaes supremos do

Estado. Esta cidade, situada no caminho da India, tem hum excellente ancoradouro, e quasi todos os navios, tanto na ida para aquella região, como na volta, vem n'elle refrescarem-se. Lat. $22^{\circ} 54'$; long. $44^{\circ} 58'$.

Os limites do Brasil são: ao N., a Nova-Granada, e o rio Oyapock, que o separa das duas Goyannas Francesa, e Hollandesa; ao O., o Paraguai, e as duas republicas de Bolivia, e Perú; ao S., o Estado-Oriental; á Leste, o Oceano-Atlantico, que banha as suas costas, em huma extensão de mais de 1200 legoas. Seu comprimento he de 920 legoas, tomadas do Norte ao Sul, desde o rio Oyapock, até o meio da Lagoa-Mirim, aonde desagoa o rio Jaguarão, que separa a provincia de S. Pedro do Estado-Oriental. Sua maior largura he de 750 legoas, desde o cabo de S. Agostinho, sua parte mais oriental, até a ponta Abuna nas margens do rio Madeira. Estende-se, em lat., desde os 4° N., até os $32^{\circ} 30'$ S.; e desde os 36° até os 65° de long. Segundo o barão de Humbold, este espaço encerra 297.000 legoas quadradas. Em tão grande extensão, o clima deve necessariamente variar muito. De hum calor excessivo nas visinhanças do Equador, torna-se de mais á mais temperado para as provincias do S., e nas de S. Paulo, Santa-Catharina, e S. Pedro, o frio he mui rigoroso.

O terreno do Brasil, geralmente plano, contém todavia algumas montanhas, cuja verdadeira situação he difficil determinar com certeza, por estarem

pela mor parte, occupadas pelas tribus selvagens, ou collocadas nas suas visinhanças, e por isso, nunca forão bem observadas. Corre, do N. ao S. huma cordilheira, que, atravessando varias provincias, e sendo conhecida com o nome geral de Serra Grande ou Hybiapaba, principia no Ceará, junto do rio Timonha, por 3° 16' de Lat. S., e tomando em alguns lugares o nome de Serra dos Côcos, Inhamuns, e Borborema, prolonga-se pela provincia de Pernambuco; na Bahia o de Hythiúba, e Aimorés; no Rio de Janeiro, o de Estrella e dos Orgãos; e em S. Paulo, o de Cobataõ. Além d'estas serras, existe perto da capital do imperio, a de Jacarépaguá, onde se vê a magnifica cascata da Tijuca; na provincia de Minas Geraes, as do Serro do Frio, e Mantiqueira; e mais no interior, varias ramificações dos Andas, que atravessão as provincias de Matto Grosso, e Goyaz.

Estas Montanhas contêm ouro, prata, platina, cobre, estanho, ferro, chumbo, pedra-hume, enxofre, salitre, granito, diamantes, e outras pedras preciosas inferiores ás do Oriente: daõ nascimento aos principaes rios e ribeiras do paiz, dos quaes os mais consideraveis, além dos que forão descriptos no artigo America, são, do N. ao S.: Madeira, Tocantins, S. Francisco, Parahiba do Sul, e Rio Grande do Sul.

O Madeira he formado de varios rios, que nascem, huns, no Potosí, outros no Paraguai, entra no Brasil, pela provincia de Matto Grosso, corre ao N.O., e desemboca no rio das Amazonas, por 3° de L. N.

O Tocantins sahe das montanhas da provincia de Goyaz, e perde-se no mesmo rio, depois de ter recebido hum mui grande numero de rios.

As montanhas de Minas dão nascimento ao São Francisco. Este rio banha as provincias da Bahia, Pernambuco, Sergipe, e Alagôas. Faz barra no Atlantico, por 10° 16' de Lat. S.

O Parahiba, tem sua origem na provincia de São Paulo, corre por muito tempo parallelamente á costa, e desemboca na villa da Barra, provincia do Espirito-Santo.

O Rio Grande do Sul, sahe do centro do Brasil, e perde-se no Atlantico, depois de ter percorrido, em todo o seu comprimento, a provincia á que deo seu nome.

Os principaes animaes silvestres do Brasil são: coelhos, cotias, pacas, preguiças, coatis, tatús, antas, veados, multidão de macacos de varias especies, lontras, jacarés, porcos-espinho, raposas, javalis, tigres d'America, muitas abelhas, que dão hum mel pouco estimado, numerosos reptis, e cobras mui perigosas. Mas os Brasileiros possuem ha muito tempo, todos os animaes uteis da Europa, que não se achârão no tempo da descuberta. O solo geralmente fertil está, em grande parte, inculto por falta de braços, e cuberto de florestas de gayaco, copahiba, pau-brasil, madeiras de construcção, de marcenaria, e de huma especie d'arvore, cuja casca serve para fazer excellente estopa. Crescem espontaneamente a baunilha, a ipecacuanha, a quina, a salsa-parrilha, e muitas outras

plantas medicinaes. Nas partes cultivadas, colhe-se café, cacáu, assucar, mandioca, milho, trigo, arroz, pimenta, gengivre, anil, tabaco, ananazes, bananas, mangas, jacas, côcos, laranjas, limões, e a mór parte das fructas e dos legumes da Europa; mas estes só produzem nas provincias meridionaes.

O Brasil possui, fora do continente, as duas ilhas de Santa Catharina, e de Fernando Noronha. A primeira forma huma das suas provincias, com huma parte do continente, do qual he separada por hum braço de mar de 200 toesas. Pequena, porém fertil, não tem mais de nove legoas de comprido e duas de largo: he entremeada de montanhas cubertas de bosques e d'ipecacuanha e de planices; abundantes d'agoa, nas quaes se cultivão, os legumes e fructas do Brasil, além dos da Europa. A cidade capital, chamada Desterro, he situada na beira mar, e seu ancoradouro he defendido por algumas fortalezas. Lat. 27° 19'; Long. 49° 49'.

Fernando Noronha he situada á 70 legoas ao mar de Pernambuco: he huma ilha mui pequena, que serve de desterro para os criminosos. Lat. S. 3° 28'; long. 6° 2'

REPUBLICA DO EQUADOR.

Por decreto do congresso de Bogotá de 10 de Fevereiro de 1831, formou-se a republica do Equador, de huma parte da republica de Guatimala, e de huma parte da republica de Colombia.

hoje Nova-Granada. Este estado a limita á L. ; o Perú, ao S.; o Mar Pacifico, ao O. ; a republica de Guatimala, ao N. Contêm minas d'ouro, prata, mercurio, cobre, e sal, pedras preciosas, e pedreiras de lindos marmores. Mas o ar he doentio, o céo quasi sempre nebuloso, o clima frio, e o territorio cheio de mui altas montanhas, sendo algumas cubertas de florestas, e outras não apresentão aos olhos, senão rochedos nús, e horrendos vulcões, fumegando sempre, de que resulta serem ali os terremotos mui frequentes e desastrosos. Em hum d'estes abalos da natureza, em 1797, perecerão mais de 40.000 pessoas ; e (cousa estupenda!) o clima mudou inteiramente, pois que o thermometro de Reaumur, que nunca marcou menos de 15° á 16° acima de zero, desce hoje muitas vezes ábaixo de 4, e nunca sobe a mais de 17.

A republica do Equador entretêm huma marinha militar composta de huma fragata, de hum brigue e de huma escuna; e hum pequeno exercito de tropas regulares : o resto se compõe das milicias para defender o territorio no caso d'invasão, e he a mais pobre das republicas do Novo-Mundo. Sua população não sobe á mais de 500.000 almas, huma terça parte da qual compõe-se de indigenas convertidos ao christianismo, e pouco civilizados. Mas os oriundos da Hespanha, são alegres, vivos, amaveis, e amigos do luxo. Crião muito gado, e colhem baunilha, herva doce, mel, cereaes, arroz, legumes, mui bom cacáu, fructas, assucar, café,

tabaco, e cochonilha. Fabricação lanificios, pannos de linho, e chapéos de palha. A maior parte d'estes objectos, e peixes salgados servem para hum negocio de exportação, que se faz por Guayaquil, cidade capital da republica, situada nas costas do Mar-Pacífico, com huma boa bahia, defendida por algumas fortalezas. Lat. S. 2° 11'; Long. 83° 30'.

PERU.

O Perú, hoje republica, he limitado: ao N., pelo Pará, e pelo rio Guayaquil, que o separa da republica do Equador; ao O., pelo Mar-Pacífico; ao S., pelo Chile; á L., he separado, por hum deserto, do estado dictatorial do Paraguai, e das duas republicas de Bolivia, e de Buenos Ayres. Compreendido entre o terceiro grão, e os 23° de latitude S., e entre os 69° e os 84° de longitude, tem 500 legoas de comprido, e 125 de largo.

O Perú he regado por alguns grandes rios, que se perdem todos no Amasonas, dos quaes os mais consideraveis são o Ucayol, o Hualaya, o Beni, e o Apurimá. Estes rios nascem todos nas montanhas dos Andas, que atravessão o paiz em todo o seu comprimento, sendo a mais alta o Chimboraso, que tem, como já disse, 6530 metros de elevação. A maior parte d'estas montanhas são volcões sujeitos á terriveis explosões, o que torna os terremotos mui frequentes no Perú. Mas ellas offerecem, por toda a parte, o espectaculo de huma

magnifica floresta ; abundão em caça, e seus cumes cubertos de neve, quasi todo o anno, refrescã a athmosphera de hum modo tal, que o thermometro de Reaumur não sobe nunca acima de 25°, e que todo o paiz, apesar de ser inteiramente situado na Zona-Torrída, goza de hum clima tão agradável, como o da Europa-Meridional.

Fora dos Andas, achão-se no Perú planices de 20, e 30 legoas de comprido, arenosas, desertas, aridas, e privadas de vegetação. Mas nas partes fertes, colhe-se, em abundancia, cereaes, fructas, legumes, vinho, azeite, assucar, pimenta, baunilha, balsamo, tabaco, madeiras de tinturaria, cana-fistula, e outras plântas medicinaes, entre as quaes distingue-se o kina-kina, arbusto indigena no Perú, e o maior antifebril conhecido. O reino mineral fornece cobre, platina, estanho, mercurio, enxofre, sal, betume, e minas de ouro, e de prata, as mais ricas do mundo. Os indigenas tinhão redusido á domesticidade o vigonho, o guanaco, e o lama, animaes que dão huma mui linda lan, e dos quaes os novos possuidores se servem como bestas de carga. Possuem, além d'estes, todos os animaes da America-Meridional, assim como, cavallos, bois, cabras, carneiros, gallinhas &c., que lhes vierão da Europa. Suas costas são banhadas por hum mar mui piscoso, e conta-se n'ellas sete bons portos, todos mui commerciantes e abrigados dos ventos do Sul, que são frequentes n'estas paragens. Sua mari-

nha militar se compõe de huma fragata, de huma curveta, e de huma escuna.

Antes do descubrimento da America, o Perú obedecia á soberanos hereditarios, chamados *Incas*. Era hum imperio rico, poderoso, e mais civilisado que o Mexico. Mas, em 1516, Pizarro, e D. Diogo d'Almagro o conquistarão, em nome del-rei de Hespanha, e massacrarão o inca reinante, com huma parte dos seus subditos. Entre aquelles que não forão exterminados, alguns se retirarão para as montanhas, onde seus descendentes conservarão, té hoje, a sua independencia; os outros sujeitãrão-se, e abraçarão a religião Catholica. Seus netos formão hoje huma parte da população, a qual, segundo hum documento official publicado em 1825, era de 1.900.000 almas, entre brancos, mulatos, mestiços, e negros. Estas diversas raças fabricão chapéos, estofos de lan, couros, marroquins, ago'ardente, e sabão. Reccebem do estrangeiro, cebo, cordame, alcatrão, anil, cacáu, café, e mate; dão-lhe, em retorno, quina, asucar, ago'ardente, arroz, lan de vigonho, algodão, cochonilha, e metaes.

A capital da republica he Lima, situada nas margens do rio Rimac, no meio de huma planice fertil, e á duas legoas do Mar-Pacífico. Seu clima he agradável, e sadio; mas he sujeita á frequentes e terriveis terremotos, e já acconteceo o mar cobril-a inteiramente. Comtudo, a cidade he rica e commerciante; conta-se n'ella huma popu-

lação de 60.000 habitantes, que fabricão estofos de lan, e de algodão. Lat. 12° 12'; Long. 79° 29'.

CHILE.

O Chile foi descoberto, em 1525, por D. Diogo d'Almagro, e dependia antigamente do vice-reinado do Perú; mas constituiu-se, antes d'elle, em republica. Segundo hum documento official, a sua população se elevava, em 1825, á 1.200.000 habitantes, homens robustos, laboriosos, professando a religião catholica, e fallando hespanhol: ella se compõe de brancos, oriundos da Hespanha, de indios civilizados, de creoulos, e de homens provindos d'estas diversas raças. O governo mantêm huma marinha militar de hum brigue, e de huma escuna, e hum exercito de 3000 homens, mas mil somente pertencem á 1.^a linha. A capital he a cidade de Sant'Iago, edificada nas margens do rio Massura. Lat. 33° 40'; Long. 73° 15'.

O Chile, encerrado entre os Andas e o Mar Pacifico, que o limitão, as primeiras, á Leste, o segundo, ao O., confina, ao N., com o Perú; e ao S., com desertos, que o separão dos indigenas, homens altos, morenos, bravos, e inimigos dos novos possuidores, que inquietão muitas vezes com suas incursões. Esta republica occupa huma extensão de 500 legoas em comprimento, e de 167 em largura; estende-se, desde os 24°, até os 44° de latitude, e desde, os 72° até os 76° de longitude.

Mais vantajosamente situada, que a maior parte das outras republicas do Novo-Mundo, ella possui varios excellentes ancoradouros, que facilitão muito seu negocio exterior; e seu clima, mui temperado, e mui sadio, he tido pelo melhor da America-Meridional. Mas frequentes e desastrosos terremotos affligem muitas vezes o paiz. Seu territorio he atravessado por varias ramificações lateraes dos Andas, todas separadas por valles fertes, regados por numerosos rios, e nos quaes produzem perfeitamente todos os vegetaes da Europa. Os cavallos, todas as aves domesticas do Velho-Mundo, todas as qualidades de gado, que forão ali transportados, multiplicarão consideravelmente; a caça he, por toda a parte, mui abundante; as costas formigão em peixes e tartarugas; e o reino mineral produz ouro, prata, antimonio, salgemma, pedra-hume, betume, enxofre, porphido, varias especies de pedras preciosas, e abundantes minas de cobre, ferro, estanho, e mármore.

Importão-se no Chile as producções agricolas e fabrís da India e da Europa; exporta-se vinho, azeite-doce, fructas seccas, carne salgada, cavallos, sabão, canhamo, madeiras de construcção, e de carpintaria, chapéos de palha, marroquins, e outros couros.

Nas costas do Chile, acha-se o archipelago Chiloé, que se compõe de hum mui grande numero de ilhas, pertencentes á esta republica; sómente 25 são habitadas. A maior, que deu seu nome ao

archipelago, tem 50 legoas de comprido. Seu clima he humido e tempestuoso; seu territorio, montanhoso, e pouco fertil. Comtudo, produz trigo, cevada, favas, feijões, batatas, fructas, e canhamo. Castro, sua capital, he edificada nas margens de hum bom ancoradouro. Lat. 42°; Long. 75° 28'.

BOLIVIA.

A republica de Bolivia he hum estado federal, composto das antigas provincias de Santa-Cruz, Moxos, Chiquitos, La-Plata, e Chuquissaca. Huma parte dependia do antigo vice-reinado de Buenos-Ayres, e a outra, do Perú. Simão Bolivar a estabeleceo no principio d'este seculo, e os habitantes por gratidão derão á este novo estado hum nome derivado do seu libertador, afim de perpetuar a sua memoria. A provincia de Matto-Grosso limita a republica, á Leste; os Andas, o Perú, e o Mar-Pacífico, ao O. Seu clima, por toda a parte, mui sadio, he quente para o N., frio para o S., e temperado no centro, por causa da visinhança dos Andas. Mas o solo, geralmente mui fertil, produz, em abundancia, cereaes, fructas de todas as qualidades, excellente cacáu, cannas de assucar, arroz, baunilha, algodão; e café sómente para o consumo dos habitantes. O paiz contem o lago de Xarayos, na provincia de Chiquitos, de 110 legoas de comprido, e de 40 de largo: o mais he cuberto de florestas de gayaco, ce-

dros, kina-kina, e amendoeiras; produz ouro, prata, cobre, e estanho; e encontram-se, tigres, e javalis, em mui grande numero. Os habitantes, avaliados em 800.000, são homens robustos, profissão a religião catholica, e occupão se na exploração das minas, ou na criação dos lamas, do gado, e das abelhas, que lhes dão abundancia de cera, e de mel. Fallão todos o hespanhol; mas o idioma o mais usado he o dos indigenas. A capital da republica he a cidade de Chuquissaca.

PARAGUAI.

O Paraguai occupa huma superficie de 10.000 legoas quadradas, e fez outr'ora parte do vice-reinado de Buenos-Ayres; mas na época em que as diversas provincias, que o compunhão, se declarão independentes, elle se separou da união-geral, e se constituiu, primeiro, em republica democratica, e logo depois confiou a authoridade suprema á hum dictador. Este governo mantêm hum exercito de 5000 homens, e conta huma população de 200.000 habitantes entre brancos, pretos, indios, e sangue misturado. Estas differentes raças fallão a lingua hespanhola, e a dos indios Guaranís. Sua industria se limita á fabricação de mui bons couros, de diversos estofos de lan, á criação de cornigeros, de gado cavallar, e á cultura das terras. Exportão mate, tabaco, doces, ago'ardente, assucar, tapioca, e madeiras, de construcção.

As fronteiras d'este novo estado são: ao N. e a L., o Brasil; ao S., a confederação de Buenos-Ayres; ao O., Bolivia. A capital he Assumpção, cidade edificada na margem direita do rio Paraguai, que deu seu nome á provincia. Lat. 35° 48'; Long. 59° 5'.

O Paraguai he huma grande planice mui fertil, contendo, todavia, algumas collinas; he regado por hum mui grande numero de ribeiras, e de regatos, e por tres grandes rios: o Paraná, o Paraguái, e o Uruguái. O primeiro he formado de alguns rios, que se reuñem na latitude de 17°. O Paraguái sahe de hum lago situado na vizinhança de Cuyabá, capital de Matto Grosso. O Uruguái tem sua fonte na mesma provincia, pela latitude de 28°, e recebe logo hum tão grande numero de rios, que he já mui grande em distancia de 25 legoas de sua nascença. Esta planice abunda em pastos, e produz o canneleiro bravo, o rui-barbo, a arvore de sangue de drago, e o mate. Na sua parte occidental, contêm algumas charnecas, e alguns pantanos salgados; nas partes cultivadas, colhe-se arroz, milho, legumes, hortaliça, batatas, mandioca, baunilha, cannas de assucar, e abundancia de fructas, d'algodão, e de tabaco. Mas o paiz he muitas vezes assolado por enxames de gafanhotos que destroem as esperanças do cultivador; e o calor he excessivo as tres quartas partes do anno. O thermometro de Reaumur sobe até os 28°, e desce poucas vezes mais baixo.

ESTADO-ORIENTAL.

O Estado-Oriental fazia d'antes parte do vice-reinado de Buenos-Ayres, com o nome de provincia de Monte-Video. Porê m esta provincia achava-se occupada pelas tropas do Brasil, quando este proclamou a sua independencia; e o imperador D. Pedro I., então reinante, a reuniu ao seu Imperio, com o consentimento livre, ou forçado dos seus habitantes. Alguns annos depois, esta reunião tornou-se motivo de huma guerra, com a confederação de Buenos-Ayres; e o imperador, vencido nesta luta, vio-se obrigado, pelo tratado de 27 de Agosto de 1828, á reconhecer esta provincia como estado livre, e independente, e com o direito de adoptar a constituição que lhe conviesse. Logo depois da promulgação d'este tratado, os habitantes convocarão deputados para eleger hum governo provisorio, e para redigir esta constituição. Elles se decidirão por hum governo republicano composto de duas camaras, e de hum presidente com o poder executivo. Mas o estado acha-se ainda entregue ás facções, e a presidencia tem já sido exercida por varios, sem que o governo tenha adquirido mais estabilidade. Os habitantes tem costumes mais hespanhoes que brasileiros; são insignes cavalleiros, e a sua principal industria consiste na criação, e no commercio de gados e couros. A capital he Monte-Video, cidade fortificada, situada na margem do rio da Pra-

ta, acima da sua embocadura, vinte legoas. Lat. 34.º 35' Long. 58º 35'.

Esta republica tem por fronteiras, ao N., o Brasil; á Leste, o Oceano-Atlantico; he separada, ao Sul, da confederaç ão de Buenos-Ayres, pelo rio da Prata; do Paraguai, ao O., pelo rio Uruguai; e da provincia de S. Pedro, pelo rio Jaguarão. Alem de que, he regado por varios outros rios, sendo o mais consideravel o rio Negro, que tem sua origem no paiz, e seu confluente no Uruguai, algumas legoas acima da sua junção com o rio da Prata. Huma cadeia de montanhas, pouco elevadas, atravessa o territorio, do N. para o S.; porêm o mais do paiz he geralmente plano. Cultiva-se o trigo com abundancia, bem como a maior parte das producções vegetaes da Europa central e meridional, e algumas da America meridional. Seu clima he frio no inverno, quente no verão, e temperado no resto do anno.

REPUBLICA-ARGENTINA.

A Republica-Argentina, ou Confederação de Buenos-Ayres, se compoem das antigas provincias hespanholas de Buenos-Ayres, Cordova, Cottomarca, S. Luiz, Mendonça, Rioja, Tucuman Santiago, Salto, e S. João. Buenos-Ayres declarou-se a primeira independente no principio deste seculo; todas as outras desligarão-se successivamente da metropoli, e são hoje reunidas em repu-

blica federal ; mas a maior divisão reina entre ellas, e seu governo he ainda pouco solido. João Dias de Solis descubrio o paiz em 1515, e Pedro de Mendonça, que fundou a capital, em 1535, a chamou Buenos-Ayres, por causa do bom ar que ali se respira. He edificada esta cidade na margem direita do Rio da Prata, 70 legoas ácima da sua foz, na latitude de 34° 35', e na longitude de 60° 51'. No anno de 1825 era avaliada a sua população em 30.000 almas, e a da confederação em 1 500.000 ; he composta das mesmas raças que a das outras colonias d'antes hespanholas, e professa a mesma religião. A industria dos habitantes he ainda pouco avançada ; com tudo, fabricão estofos de lan, e d'algodão, e commercêo em grãos, couros, gados, e mate, objectos pelos quaes recebem a maior parte dos da Europa. O reino mineral lhes fornece pedra hume, salitre, vitriolo, e ouro pimenta. Tem falta de lenha para queimar, mas o terreno, por toda a parte fertil, produz trigo, milho, arroz, uvas, a maior parte das fructas, e dos legumes da Europa, batatas, baunilha, ruibarbo, jalapa, mate, algodão, canhamo, sassafras, e gayaco. As ovelhas, as cabras, os touros, os cavallos, e os cães, que seus antepassados transportarão da Europa, multiplicarão-se á tal ponto, que se achão tropas d'estes tres ultimos no estado da natureza, tendo-se subtrahido ao poder do homem. As abelhas, os javalis, e a caça são tambem mui abundantes ; e os animaes silvestres, mais communs, são,

entre os passaros, os avestruzes, os condores, e os abutres; entre os quadrupedes, a onça, huma especie de tigre, e o puma, ou leão da America, mais pequeno que o do Velho-Mundo

Esta republica he comprehendida entre os 25° e os 37° de latitude, e entre os 55° e os 70° de longitude. Suas fronteiras são: ao N., o Brasil, e o Estado-Oriental; ao O., as montanhas dos Andas, que a sepáram do Perú; ao S., a Patagonia; á L., o Oceano-Atlantico. Seu clima, sujeito á frequentes tempestades acompanhadas de grandes chuvas, he geralmente humido, e variavel, porém quente para o N., e frio para o S.

Excepto para as visinhanças dos Andas, aonde se vêem algumas collinas, o resto do territorio he huma planice immensa, na qual achão-se fontes d'agoa quente, e innumeraveis lagos salgados, dos quaes o principal he o de Neembucú, na latitude de 27°. Seus principaes rios são o Paraná, o Paraguái, e o Uruguái, que se reúnem para formar o Rio da Prata, hum dos maiores do Mundo.

PATAGONIA.

A Patagonia se estende, do N. ao S., desde as fronteiras da Republica-Argentina até a extremidade meridional da America, onde he separada da Terra do Fogo pelo estreito de Magalhães: ao O., tem por limites o Mar-Pacífico; á Leste, o Oceano Atlantico. Sua extensão, em latitude, he

desde os 38° até os 54°, e em longitude, desde os 60°, até os 75°. He huma terra mui pouco conhecida dos Europeos; geralmente frigidissima, pouco fertil, e quasi inteiramente occupada pela cordilheira dos Andas. Contêm abundancia de regatos, e de lagos salgados, bem como multidão de cavallos, de touros bravos, de vignonhos, de jacarés, e de *mandys*, especie de avestruz propria do paiz. Os indigenas são homens brancos e pagãos, de huma mui alta estatura, e de bonitas feições, vagão nos campos, cubertos de pelles d'animaes, e sustentão-se de lamas, de vignonhos, de caça, e de pesca.

DAS ILHAS DA AMERICA.

As Ilhas da America são situadas, parte no Grande-Oceano, e parte no Oceano-Atlantico. Dividirei humas e outras em septentrionaes, e em Meridionaes; e descreverei as do Atlantico, do N. para o S.; e as do Grande-Oceano, do S. para o N., de sorte que quando acabar a descripção da ultima, terei contorneado toda a America.

ILHAS DO OCEANO-ATLANTICO.

TERRA-NOVA.

Esta Ilha, a mais septentrional do Atlantico, he situada á entrada do golfo de S. Lourenço. Seu

comprimento he de 117 legoas, sua largura de 66. A Inglaterra he senhora d'ella desde 1713, que a França lh'a cedeo pela paz de Utrecht, reservando se todavia o direito de pescar sobre o grande banco que a rodêa. Mas os Inglezes não possuem senão as costas, e o interior he habitado pelos Esquimós, povo selvagem e guerreiro, que se mantêm independente nas numerosas montanhas da ilha, e nas matas que a cobrem. O territorio he pouco fertil, postoque regado por alguns rios consideraveis, e o clima, mui chuvoso, he sujeito á terriveis tempestades, e frigidissimo, mormente no inverno, que o sol apparece mui poucas vezes, e que neva continuamente. A capital he Placencia, edificada na parte meridional da ilha, com hum bom porto. Lat. 47° 16'; Long. 56° 12'.

CABO-BRETON, OU ILHA-REAL.

Dezeseis legoas ao S. da Terra Nova, encontra-se a Ilha-Real, ou do Cabo-Breton, cedida pela França á Inglaterra em 1763. He igualmente situada á entrada do golfo de S. Lourenço, mas separada da Nova-Escossia, por hum estreito de huma legoa de largo. Seu circuito he de 80 legoas: suas costas são mui piscosas, e abundão em bacalhão: seu territorio, fertilissimo, he cuberto de lagos; e varios bons portos offerecem hum asylo seguro aos navegantes; mas o ceo está quasi sempre cuberto de nuvens, e o clima he exces-

sivamente frio. A capital he Luis-Burgo. Lat. 45° 54'; Long. 62° 15'.

ILHA DE S. JOÃO.

A Ilha de S. João he situada entre a Nova-Escossia, e a Ilha-Real; tem 32 legoas de comprido, e 10 de largo. Seu territorio he fertil e contém alguns rios; sua população monta á 5000 habitantes, subditos da Inglaterra.

S. PEDRO, E OS DOUS MIQUELONS.

Estas tres Ilhas, ao S. da Terra-Nova, e á Leste da Ilha-Real, pertencem á França. S. Pedro he separada de Miquelon, por hum estreito de huma legoa de largo; tem 6 legoas de circuito, e hum mui bom ancoradouro na sua parte oriental, onde os Francezes possuem hum estabelecimento para preparar o bacalháo, que pescão no mar alto: Miquelon, ao N. O. de S. Pedro, formava, em outro tempo, huma ilha só; mas a violencia do mar, abriu huma passagem nas partes baixas, e formou duas ilhas: o grande, e o pequeno Miquelon. A primeira tem 10 legoas de comprido, a segunda seis. Ambas contém huma população de 10.000 almas.

BERMUDES.

Ao S. de todas estas ilhas, e 200 legoas ao mar

das costas dos Estados-Unidos, encontrão-se as Ilhas Bermudes, assim chamadas do navegador que as descobrio. Achão-se n'ellas páo mogno, lindas madeiras de construcção, e colhem-se as produções da America, assim como todas as da Europa, que os Inglezes, senhores da ilha, para ali transportarão. S. George, capital, he situada na lat. de $32^{\circ} 25'$, e na long. $65^{\circ} 55'$.

ILHAS-ANTILHAS.

Dividem-se as Ilhas-Antilhas em grandes e pequenas. Estas estendem-se desde as costas da Florida, até as bocas do Orenoco, formando hum arco de circulo: as outras são situadas á entrada do golfo do Mexico, e ha sómente quatro: Cuba, Jamaica, S. Domingos, e Porto-Rico.

Cuba. — A ilha de Cuba pertence á Hespanha, desde 1494, que Christovão Colombo a descobrio. Seu comprimento he de 250 legoas, e sua largura de 50; contêm algumas minas d'ouro, huma de cobre, e produz excellente tabaco, e boas madeiras de construcção; mas he mui montanhosa, e pouco fertil. Havana, capital, edificada na costa N. O., he huma grande cidade mui linda, e mui commerciante, possuindo hum dos melhores ancoradouros do Universo, mas sua entrada he mui estreita e mui difficil. Lat. $33^{\circ} 10'$; Long. $84^{\circ} 34'$.

Jamaica. — Dezoito legoas ao S. de Cuba, vê-se a Jamaica, grande ilha de 61 legoas de comprido,

e de 22 na sua maior largura. Os Inglezes a tomáráo aos Hespanhoes em 1655, e formão hoje huma população de 150.000 almas. Kingstown, capital, he huma grande e bella cidade. Lat. 17° 57'; Long. 72° 2'.

Huma grande cordilheira de montanhas volcánicas, que divide esta ilha em duas partes, a torna mui sujeita aos terremotos. O mais desastroso de que faz a historia menção, foi o de 1690, que destruiu, e sepultou no mar a cidade de Porto-Real, situada na entrada do golfo do mesmo nome. Mas estas montanhas são cubertas de bellas florestas de caneleiros d'America, de cedros, de gayacos, e de páo mogno; dão nascimento á hum mui grande numero de rios, que regão planices ferteis, nas quaes se colhe a especie de algodão de que fazem a ganga na China, o cacão, o tabaco, a salsa-parri-lha, a cana-fistula, o café, e a canna de assucar. A agoardente que se extrahe d'esta planta, passa pela melhor da America.

Haiti, outr'ora, S. Domingos. — Esta ilha tem 160 legoas de comprido, e 30 de largor; he separada, á Leste, da Jamaica por hum estreito de 20 legoas de comprido com pouca differença. Christovão Colombo, que a descubrio em 1492, a chamou *Hispaniola*; mas a França possuiu muito tempo huma parte d'ella, e a Hespanha a outra. Hoje he independente. No fim do seculo passado, os escravos negros, e mulatos, tendo-se rebellado, expulsárão os brancos, e restituírão á

ilha o nome indio de Haiti, que ella tinha antes da descoberta. Sua população he de 500.000 habitantes de todas as côres, governados por hum presidente.

Esta ilha possui pedreiras de marmore, e minas de talco, cristal, cobre, e ferro; he regada por hum mui grande numero de rios; e seu territorio ainda que geralmente montuoso, contém todavia lindas planices mui ferteis, produzindo milho, fructas, café, assucar, cacão, baunilha, gengivre, tabaco, e anil.

Porto-Rico. — A Hespanha he senhora de Porto-Rico, ilha de 40 legoas de comprido, e de 20 de largo, situada á Leste de Haiti. He atravessada por huma cadeia de montanhas mui elevadas todas cubertas de bosques, e de mancenis, arvore que produz o maior veneno vegetal. Mas contém muitas planices ferteis, nas quaes colhe-se assucar, e café. Sua população he avaliada em 140.000 habitantes: sua capital he S. João, pequena cidade na beira-mar, e defendida por algumas fortalezas.

PEQUENAS-ANTILHAS.

ILHAS LUCAYAS.

Ao S. O. das Bermudes, defronte das costas da Florida, acha-se situado hum mui grande numero de ilhas chamadas Bahamas, ou Lucayas. A Inglaterra revendica a posse d'ellas; mas quasi todas são desertas. No grupo d'estas ilhas, existe a de

S. Salvador que Christovão Colombo descobriu na sua primeira viagem á America. Bahamá, a principal, tem 13 legoas de comprido, e 8 de largo, e forma o estreito do seu nome.

VIRGENS.

As Virgens formão hum grupo de 12 ou 13 pequenas ilhas, mui elevadas, das quaes tres, S. Thomaz, Santa Cruz, e S. João, são habitadas, e pertencem á Dinamarca. S. Thomaz, a principal, não tem mais de cinco legoas de comprido, e duas de largo; sua população he de 5 a 6000 habitantes, e sua capital, do mesmo nome, possui hum bom ancoradouro. Consiste o seu commercio de exportação em algodão, assucar, e ago'ardente, unicas produções d'estas ilhas.

ANGUILA.

Anguila, ao S. d'este grupo, pertence á Inglaterra, e tem somente dez legoas de comprido, e cinco de largo; mas goza de hum solo fertil, e de hum bom clima. Os habitantes fabricão assucar, ago'ardente de canna, e colhem milho e algodão.

S. MARTINHO.

Ao S. O. da Anguila, vê-se a ilha de S. Martinho, pertencente em parte á França, e em parte á

Hollanda; tem 18 legoas de circuito, e abunda em salinas; mas he destituida de hum bom ancoradouro, de rios, e d'agoa doce. Porém o solo produz o melhor tabaco das Antilhas, mui boas cannas de assucar, de que os habitantes fabricão muita ago'ardente.

S. BARTHOLOMEU.

S. Bartholomeu, ao S. de S. Martinho, pertence á Suessia, á quem a França a cedeu, em 1784; não tem mais de 8 legoas de circuito, e he rodeada de varios baxios, que tornao perigoso o mar visinho; mas produz as mesmas plantas de S. Martinho, e tem, de mais, a vantagem de possuir hum bom porto. Lat. 17° 56'; Long. 65° 10'.

SABA.

Saba he huma pequena ilha de cinco legoas de circuito sómente, rodeada de rochedos, e de escolhos, que a tornão de hum difficil accesso, e não tem senão hum pessimo ancoradouro; mas he fertil em extremo. Os Hollandezes, que a possuem, cultivão anil, e algodão, para a exportação. Lat. 17° 39'; Long. 65° 41'.

S. EUSTACHIO.

S. Eustachio, ao S. E. de Saba, he huma mui pequena ilha, em forma de pão d'assucar, que

pertence aos Inglezes. Tem hum mão ancoradouro defendido por huma fortaleza. Lat. 17° 29'; Long. 55° 25'.

S. CHRISTOVÃO.

S. Christovão, ao Sul de S. Bartholomeu, foi assim chamada por Christovão Colombo, que a descobriu em 1493; tem 8 legoas de comprido, 2 de largo, e 25 de circuito. Seu territorio se compõe de montanhas mui elevadas, e de planices abundantes em salinas, e mui ferteis. Colhe-se n'ellas cannas de assucar, muita fructa, gengivre, anil, e algodão. Os Francezes e os Inglezes possuirão, durante muito tempo, cada hum, huma parte da ilha; mas os ultimos ficarão senhores de toda ella, pela paz de Utrecht em 1713, e formão hoje huma população de 40.000 almas.

MONT-SERRAT.

Mont-Serrat he huma pequena ilha de hum comprimento de 3 legoas, e de quasi outro tanto de largo, pertencente á Inglaterra. Seu territorio mui montanhoso, contém florestas de cedros, e outras madeiras uteis, e produz assucar, gengivre, anil, e algodão.

ANTIGOA.

Antigoa tem 7 legoas de comprido, e de 4 para 5 de largo. He falta de boa agoa para beber; mas o

solo mui fertil, produz os mesmos vegetaes que as outras ilhas, e mui boas madeiras de construcção. Os Inglezes, que são senhores d'ella, contão huma população de 40.000 almas, e possuem seu principal estabelecimento em S. João, cidade collocada sobre as margens de hum mui bom ancoradouro. Lat. 17° 5'; Long. 64° 18'.

GUADALUPE.

Ao S. de Antigoa, encontra-se hum pequeno Archipelago, pertencente, em parte, á França, e em parte á Inglaterra. Compõe-se das ilhas de Maria Galante, da Desirada, das Santas, e da Guadalupe. Esta ultima pertence á França: he dividida em duas, por hum pequeno braço de mar, chamado Ribeiro-Salgado; dá-se o nome de Grande-Terra a parte oriental, e de Baixa-Terra á occidental. Ambas contêm huma população de 150.000 habitantes, que se occupão na cultura de algodão, anil, cannas de assucar, e de gengivre. A cidade da Baixa-Terra he a capital da ilha. Lat. 15° 59'; Long. 64° 68'.

MARIA-GALANTE, E DESIRADA.

A França he senhora de Maria-Galante, e Desirada; são duas pequenas ilhas, que dão as mesmas producções que a Guadalupe.

SANTAS, E DOMINICA.

As Santas, e Dominica pertencem á Inglaterra. As Santas são tres pequenas ilhas quasi pegadas, formando hum bom porto. A Dominica tem dez legoas de comprido, e seis de largo; he montanhosa, abunda em madeiras de construção, e em agoas excellentes. Suas produções são as mesmas que as das outras ilhas. A capital he a cidade *des Roseaux*. Lat. 15° 30'; Long. 63° 35'.

MARTINICA.

Esta ilha tem 20 legoas de comprido, e 10 de largo: pertence á França, e he huma das suas principaes possessões nas Antilhas, quer pela bondade das suas fortificações, quer pela fertilidade do seu territorio, e o grande numero de habitantes, que s'eleva á mais de 100.000. Vem-se n'ella bosques de lindas madeiras, que cobrem altas montanhas, de que está cheia a ilha, e das quaes emanão varios rios, que regão lindas planices, produzindo em abundancia os vegetaes d'America, e quasi todos os da Asia, e da Europa, que forão ali transportados. O Forte-Real he o principal estabelecimento. Lat. 14° 26'; Long. 63° 29'.

SANTA-LUZIA.

Hum grão ao S. da Martinica, os Inglezes pos-

suem Santa-Luzia, ilha de 10 legoas de comprido, e de tres de largo; he cheia de volcões; de fontes d'agoas ferventes, e de boas madeiras de construcção. Quatro ou cinco mil habitantes formão toda a sua população.

BARBADA.

Mui perto, e á Leste de Santa-Luzia, vê-se a Barbada, ilha de 16 legoas de comprido, e de 5 de largo, pertencente aos Inglezes desde 1625. Hoje contão n'ella 100 000 habitantes, quasi todos lavradores, que colhem abundancia d'assucar, de gengivre, e d'anil. Bridgetown, linda cidade commerciante, e bem povoadada, he a capital da ilha. Lat. 13° 5'; Long. 62° 1'.

S. VICENTE.

S. Vicente, 6 legoas ao S. de Santa-Luzia, pertence igualmente aos Inglezes, e he povoada por 13.000 habitantes; tem 8 legoas de comprido, quasi outro tanto de largo, e produz algodão, excellente tabaco, assucar, e café.

GRANADINAS.

As Granadinas formão hum grupo de pequenas ilhas situadas entre S. Vicente e a Granada. Carriouacú, a maior, não tem mais de 8 legoas de comprido. Os Inglezes, que são senhores d'ellas,

colhem abundancia de algodão, e de assucar; seu principal estabelecimento he em Cariouacú. Lat. $12^{\circ} 36'$; Long. $64^{\circ} 10'$.

GRANADA.

Ao S. das Granadinas, os Inglezes possuem tambem a ilha da Granada, de hum comprimento de 9 legoas, e de huma largura de seis. Suas principais producções consistem em café, assucar, anil, e tabaco. Forte-Real he o principal estabelecimento.

TABAGO.

Esta ilha pertence á França; he situada nas costas da Nova-Granada, e não passa de hum rochedo de 12 legoas de comprimento, e de 4 de largo. Apesar da sua posição, no centro da Zona-Torrída, seu clima he temperado. Vêm-se n'ella bosques de sassafras, de gomme-copal, e de caneleiro d'America. Cultiva-se algodão, anil, e tabaco. Esta ultima planta he indigena n'esta ilha, de que tomou o nome, e d'ahi foi espalhada no resto do mundo. Scarborough, capital, he situada na lat. S. de $11^{\circ} 16'$; e na long. de $63^{\circ} 9'$.

TRINDADE.

A ilha da Trindade, situada ao N. das bocas do Orenoco, e perto das costas da Nova-Granada, per-

tence á Inglaterra, desde 1803, que a Hespanha lh'a cedeo, pelo tratado de Amiens. O clima he doentio ; mas o solo fertil produz assucar, cacáu, laranjas, limões, uvas, gengibre, e anil. Ha hum lago de asphalta, e contêm huma população de 30.000 habitantes. A capital he S. José.

MARGARIDA.

Já comprehendí esta ilha na descripção da republica de Venezuela.

CURAÇÃO.

A ilha de Curação, de 10 legoas de comprido , e de 5 de largo, pertence desde 1802, aos Ingleses, que a tomárão dos Hollandezes. He situada mui perto das costas da republica de Venezuela, e os habitantes fazem hum mui grande commercio em sal, assucar, lans, e couros.

ILHAS DA AMERICA MERIDIONAL.

Depois de ter deixado as Antilhas, navega-se muito tempo ao S., sem encontrar huma só ilha. A primeira, que se avista, he a de Fernando-Noronha, descrita no artigo Brazil, depois a de Santa Catharina, descrita no mesmo artigo, e depois as

MALVINAS, OU FALKLAND.

As ilhas Malvinas, assim chamadas, porque foram descobertas por navegantes de S. Malo, são situadas 80 legoas ao N. do estreito de Magalhães, e estendem-se desde os 51°, até os 52° 30' de latitude S., e desde os 61°, até os 65° de longitude. Cedeo-as a França aos Hespanhóes, em 1766; mas estes tendo-as abandonado, são hoje objecto de contestações entre a Inglaterra e a confederação de Buenos-Ayres, cada huma d'estas potencias arrogando á si a posse d'ellas. De qualquer lado que esteja o bom direito, he certo que os Inglezes fundarão á pouco huma pequena colonia em huma d'ellas; mas as outras não são habitadas, tanto pelo seu clima excessivamente frio e humido, como porque estão cubertas de pantanos, e não têm lenha. Abundão em *pingoins*, gaivotas, gansos, e patos.

TERRA DO FOGO.

A Terra do Fôgo he huma grande ilha de 130 legoas de comprido, e 80 de largo, situada na extremidade da America-Meridional, onde forma, com a terra firme, o estreito de Magalhães. He assim chamada porque está cheia de volcões, lançando sempre chamas. Seu clima he frigidissimo, e, apesar disso, he habitada por selvagens, que andão sempre nús.

TERRA DOS ESTADOS.

A Terra dos Estados he situada á Leste da Terra do Fogo, e forma, com esta, o estreito de Le-Maire.

ILHAS DE GEORGIA, OU DE S. JORGE.

Á Leste d'estas ilhas, na latitude de 55°, e na longitude de 37°, encontra-se a ilha de Georgia, ou de S. Jorge, avistada pelo capitão Cook, em 1775. He inteiramente cuberta de neve, e de gelo; e tão fria que he inhabitavel.

TERRA DE SANDWICH, OU NOVA-THULE.

Ao S. E. da ilha de Georgia, se appresenta a Terra de Sandwich, ou Nova-Thule. He a ilha mais austral do Globo, sempre cuberta de gelo, e inhabitavel.

ILHAS DO MAR PACIFICO.

MADRE DE DEOS.

A ilha da Madre de Deos he a primeira que se vê depois de ter montado o Cabo-Horn, navegando para o N. He de nenhuma monta, e situada na costa occidental da Patagonia. Lat. 49° 55'; Long. 78° 8'.

CHILOE

Estas ilhas formão hum grande Archipelago, que comprehendi na descripção do Chile, á que pertencem.

JOÃO FERNANDES.

Ao N. d'este Archipelago, e á 100 legoas ao mar das costas do Chile, se apresenta a ilha de João Fernandes, que tomou o nome do navegador que a descobrio Alexandre Selkirk, marinheiro inglez, foi nella abandonado, e viveu, só, bastante tempo. Sua volta á Europa deo a idea da novella de Robinson Crusóe. A ilha não tem mais de 12 legoas de circuito; mas he fertil, suas costas abundão em peixes, e contêm hum bom ancoradouro, aonde os Hespanhoes construirão huma fortaleza. Lat. $34^{\circ} 20'$; Long. $83^{\circ} 18'$.

MASAFUERA, E S. BARBARA.

Pouco ao O. de João Fernandes, vê-se huma mui pequena ilha chamada Masafuera; e ao S. d'esta, outra insignificante, cujo nome he Santa Barbara. Lat. de Masafuera $38^{\circ} 6'$; Long. $82^{\circ} 42'$.

S. AMBROSIO, E S. FELIX.

S. Ambrosio, e S. Felix são duas pequenas ilhas situadas 80 legoas ao mar das costas do Perú. Lat. de S. Ambrosio, $26^{\circ} 20'$; Long. $83^{\circ} 7'$.

GALLAPAGOS.

As ilhas Gallapagos são cortadas pelo Equador, e situadas a 150 legoas das costas do Perú. Encerrão multidões de cágados, muitos passaros de diversas especies, e são inhabitadas.

ILHAS SEPTENTRIONAES.

ALEUTINAS.

As Aleutinas são situadas para a costa N. O. da America, entre o Kamchatka, e o cabo Alasca. Formão 7 grupos differentes, na direcção do N. O., e são 26 por todas; suas vizinhanças, erriçadas de rochedos, e de baxios, tornão perigosa a navegação nas suas proximidades. Mas as costas são mui piscosas, e abundão, sobre tudo, em phocas. Os Russos, que as descobrirão em 1759, as conquistárão dos naturaes, e negoceão em pelleterias. Estes naturaes são homens de baixa estatura, dissolutos, selvagens, e idolatras; sustentão-se da caça, da pesca, e de vegetaes silvestres: andão vestidos de pelles de animaes, e servem-se, por armas, do arco, da frecha, e das zagaias.

OCEANIA.

Adoptando o systema de varios geographos modernos, divide-se a Oceania em tres partes. A primeira comprehende todo o Grande-Archipelago-Oriental; a segunda a Australia; e a terceira a Polinesia.

O Grande-Archipelago-Oriental se compõe das ilhas Mariannas, Philippinas, Sunda, e Molucas.

A Australia comprehende a Nova-Hollanda, a Terra de Van-Diemen, e a Nova-Zelandia.

A Polinesia se compõe de todos os grupos de ilhas do Grande-Oceano, situadas á Leste do Grande-Archipelago-Oriental, e da Australia. Dividem-na em Polinesia-Boreal, e em Polinesia-Austral. A Polinesia-Boreal contém as ilhas de Sandwich, Mulgravas, Carolinas, e Pelew, ou Palaos. A Polinesia-Austral comprehende a Nova-Caledonia, o Archipelago do Espirito Santo, as ilhas dos Amigos, as da Sociedade, o Archipelago-Perigoso, o do Mar-Bravo, as Ilhas dos Navegantes, as Luisiadas, o Archipelago de Salomão, a Nova Bretanha, a Nova-Guiné, as Ilhas do Almirantado, o Archipelago de Roggewin, as Ilhas Marquezas, as de Washington, e muitos pequenos grupos, ou ilhas isoladas, que estão situadas n'esta parte do Grande-Oceano.

GRANDE-ARCHIPELAGO-ORIENTAL.

ILHAS MARIANNAS.

As Ilhas-Mariannas, em numero de 16, são situadas entre os 13° e os 23° de lat. N., e entre os 141°, e os 144° de long. Oriental. Magalhães, que as descobriu, foi roubado pelos Indigenas, e chamou-as *Ilhas dos Ladrões*; mas os Hespanhoes, tendo-se n'ellas estabelecido em 1565, lhes derão o nome, que ainda trazem hoje, em honra da rainha D. Maria-Anna, mulher de Philippe Segundo. Estas ilhas, posto que situadas na Zona Torrida, gozão de hum clima que não he mui quente, porque a athmosphera he continuamente refrescada por fortes virações, que temperão o calor natural á sua situação geographica. Experimentão-se muitas vezes violentos furacões; mas o ar he mui sadio, e vive-se n'ellas muito tempo. Os Indigenas tem a tez fusca, são altos, bem proporcionados, mui fortes, e mui ageis, bem que mui gordos; e sustentão-se de raizes, fructas, e peixes. Antes da chegada dos Europeos, erão homens tão grosseiros, que até desconhecião o fogo. Mais civilizados hoje, são apaixonados pela dança, pela caça, e pela pesca, e fabricão com tanta arte as embarcações, de que se servem, para viajar de huma para outra ilha, que são consideradas como as mais perfeitas do Archipelago-Oriental. Os que vivem entre os Hespanhoes são christãos; os outros são ainda pagãos.

Colhe-se n'estas ilhas, anil, algodão, milho, asucar, cacão, inhames, laranjas, bananas, côcos, e outras fructas. Guaham, a principal, não tem senão 20 legoas de circuito; he abundante em excellentes fructas. Lat. N. 13°; Long. Leste 143°.

PHILIPPINAS, OU MANILHAS.

As Philippinas, ou Manilhas, estão comprehendidas entre os 6° 30', e os 19° de lat. N., e entre os 116°, e os 123° de long. Oriental. Segundo antigos authores chinezes, formãrão, nos tempos remotos, huma grande península pegada com a China; mas hum horrendo terremoto submergió as partes baixas nos abysmos do mar, e fez outras tantas ilhas das terras elevadas. Como quer que seja, este Archipelago se compõe hoje de 1200 ilhas, entre as quaes se contão 400 de huma grande extensão. As mais consideraveis são: Manilha, Mindanao, Leite, Ibaboa, Paraguá, Mindoro, Sebú, Panai, a ilha dos Pretos, e Boal. Magalhães as descobrio em 1521, e foi ali assassinado. Os Hespanhoes estabelecêrão-se n'ellas alguns annos depois, e as chamarão Philippinas em honra de Philippe II. Seus descendentes, unidos com os indigenas, formão huma população de 3.000.000 de habitantes, que passão por serem intelligentes, e cujo principal sustento he o arroz.

Estas ilhas contêm muitas agoas thermaes, alguns lagos, e varios grandes rios mui piscosos:

são atravessadas, do N. para o S., por huma cadeia de montanhas volcanicas, as quaes, pela sua mui grande elevação, detêm as monções, e produzem ao mesmo tempo estações oppostas no lado Oriental, e no Occidental, bem como succede nas montanhas das Gattas, e na Abyssinia.

Os bambús, as bananas, a gengibre, a pimenta, as palmeiras, a cana fistula, o sagú são indigenas nas Philippinas; cultiva-se, além d'isso, algodão, tabaco, cacao, laranjas, limões, figos, trigo, cannas de assucar, e legumes da Europa, que dão perfeitamente. Mas as duas principaes culturas são: o arroz que produz abundantemente, e as amoreiras, que dão grandes colheitas de seda.

Todas estas ilhas contêm buffalos bravos, quantidade de macacos, e de caça, ambar-gris, enxofre, cera, mel, muito ouro, e perolas. D'estas abundão as costas, que são além d'isso mui piscosas.

Manilha, ou Luçon.—Esta ilha, a mais septentrional das Philippinas, tem 175 legoas de comprimento, 50 de largo, e goza de hum clima excellente. Contém hum regato, cuja agoa, huma legoa distante da sua nascente, marca os 69º do thermometro de Reaumur; e n'esta agoa fervente vivem peixes, e vegetão plantas aquaticas! Os habitantes explorão algumas minas de ouro, cobre, ferro, e cultivão, em seu terreno fertil, algodão, cannas de assucar, canela, e outras especiarias. Recebem de fóra pannos brancos, estofos de seda da China, dôces, merciarías, &c. Dão, em retorno,

cavallos, buffalos, especiarias, algodão, assucar, cera, juncos da India, resina, enxofre, seda em rama, e cordas de palmeiras, que elles mesmos fabricão. Luçon, capital, não tem senão casas de madeira, por causa dos terremotos, que são ali mui communs; mas, apesar d'isso, he mui frequentada por estrangeiros, e sobretudo pelos Chinas.

Mindanao, a mais meridional das Philippinas, e a maior, depois de Manilha, he de fôrma triangular, tem 70 legoas de comprido, 50 de largo, e s'estende, desde os 6° 30', até os 9° 30' de lat. N., e desde os 120°, até os 124° de long. Oriental. Seu territorio abunda em fontes d'agoa, regatos, e rios; contêm minas de ouro; e suas principaes produções vegetaes consistem em arroz, canela, batatas, muita fructa, e sagú.

Esta ilha he repartida entre quatro soberanos, dos quaes o mais poderoso he o de Mindanao na parte meridional da ilha. Os povos do interior são ainda selvagens, e sem religião; os de beira-mar, em hum meio gráo de civilisação, vivem na idolatria, ou professão o islamismo; huns e outros têm por principal industria a pesca das perolas, mui abundantes n'aquellas paragens. As outras ilhas, mais pequenas que Luçon, e Mindanao, estão situadas entre ellas, e habitadas pelos Hespanhoes, ou por povos idolatras, que lhes pagão hum tributo.

ILHAS DA SUNDA.

As ilhas da Sunda, ao S. das Philippinas, s'estendem, desde os 7° de lat. N., até os 9° de lat. S., e desde os 94°, até os 117° de long. Oriental; foram descobertas pelos Arabes, no nono seculo, e contão-se 12, sendo as principaes: Bornéo, Sumatra, Java, Bali, Lamboé, e Banca. Todas contêm ouro, ferro, excellente alcanfor, e os affamados ninhos d'andorinhas, tão estimados pelos Chinas.

Bornéo, a maior ilha do mundo, depois da Nova-Hollanda, tem 280 legoas de comprido, do N. ao S., 233 de largo, de Leste ao O., e 800 de circuito. Seu territorio he montanhoso, cheio de volcões, e apaulado nas partes baixas, o que torna o clima mui doentio. Mas, ainda que a ilha seja cortada pelo Equador, os seus calores não são excessivos, porque chove continuamente, e por que a athmosphera he frequentemente refrescada por fortes virações.

Esta ilha he regada por dous grandes rios, e por muitas ribeiras; he cuberta de florestas produzindo mui boas madeiras de construcção, encerrando touros, buffalos, cabras silvestres, tigres, macacos de toda a sorte, e muitos orang-outangos, além de huma multidão de animaes proprios do paiz. Ha minas de ouro, de diamantes, de ferro, de pedra iman, e de estanho; colhe-se inhames, fructas, *betel*, cannas de assucar, alcanfor,

algodão, cana-fistula, gengibre, pimenta, todas as outras especiarias da India, e o melhor arroz do mundo.

O interior, pouco conhecido, he habitado pelos Beajús, homens mais claros, que os das costas; as visinhanças do mar têm por habitantes os Malayos, Javanezes, e Bugasses. Estes povos obedecem á despotas, que tomão o nome de sultão: alguns são pagãos, outros mahometanos; todos são homens fortes, e bem proporcionados; mas perfidos, ferozes, e sanguinarios. Por isso, a ilha he pouco frequentada pelos Europeos; os Inglezes só occupão as costas septemtrionaes, e possuem huma feitoria em Bornéo, grande cidade, mui commerciante, residencia de hum dos sultões da ilha. Lat. N. 4° 4'; Long. E. 112° 55'.

Sumatra. — A ilha de Sumatra tem 297 legoas de comprido, do N. O. ao S. E.; 70 na sua maior largura, e 42 na menor. Situada ao O. de Bornéo, he cortada pelo Equador em duas partes quasi iguaes, e fôrma para o N. O. o estreito de Malaca com o continente da India; e para o S. E., o estreito da Sunda com a ilha de Java. Freqüentes chuvas, virações, e terrâes, que se succedem regularmente, abrandão o calor natural á sua posição no globo; e seu clima he mais temperado, do que em outros lugares situados em huma latitude igual. Mas a ilha he atravessada por huma cordilheira de montanhas elevadas e volcanicas, entre as quaes a principal (o monte Ophir) tem 3950 me-

tros de altura, e experimentão-se n'ella frequentes terremotos. Em huma d'estas convulções da natureza, no anno de 1800, elevou-se do fundo do mar hum grande escolho, ao qual he mui perigoso aproximar-se.

Possue-se em Sumatra minas d'ouro, prata, cobre, ferro, e estanho; cultiva-se sobre seu terreno fertilissimo mui bons pastos, muita fructa, e muitas amoreiras; toda a qualidade de especiarias, beijoim, alcanfôr, e algodão. A ilha contém varios grandes lagos abundantes em peixes, e alguns nutriendo crocodilos, e hippopotamos. Suas numerosas montanhas são cubertas de bambús, de ebanos, de teckes, e encerrão multidões de elephants, bem como rhinocerontes, tigres, buffalos, orango-utangos e outros macacos, lontras, algalias, muita caça, e enormes cobras.

A soberania da ilha he dividida entre alguns principes, dos quaes o mais poderoso he o de Achem. Duas nações habitão o interior: os Lampuzes, povo manço e hospitaleiro, e os Gugús, que se representão como estupidos em extremo. Os Malayos, homens ferozes, estão estabelecidos na parte meridional; e o resto do paiz he occupado por homens pretos, activos, traidores, e sanguinarios. Estes differentes povos são: huns, pagãos, e outros, mahometanos; fabricão espingardas, e facas de ponta mui estimadas, e commerceão com os Hollandezes, e com os Inglezes, os quaes possuem alguns estabelecimentos nas suas costas. Os Inglezes têm

de mais huma feitoria em Achem, capital do reino do mesmo nome, com hum bom porto ao N. O. da ilha. Lat. N. 5^o; Long. L. 93^o 20'.

Java. — A ilha de Java, ao S. E. de Sumatra, tem 250 legoas de comprido, e 43 de largo; he atravessada, de L. ao O., por huma mui alta cordilheira de montanhas, cubertas de bosques, e cheias de volcões, dos quaes o mais consideravel he o de Gete, de huma elevação de 2660 metros ácima do mar. Seu clima he doentio, e funesto aos estrangeiros; mas a ilha contém diamantes, rubins, esmeraldas, e ouro em pequena quantidade; produz inhames, batatas, cannas de assucar, palmeiras, excellentes fructas, feijões, favas, lentilhas, arroz, café, tabaco, bambús, algodão, canafistula, verdesalha (*betel*), arec, gengibre, e grande quantidade de pimenta, de que se faz hum commercio de exportação. Encontrão-se muitos javalis, tigres, rhinocerontes, cavallos, crocodilos, cobras enormes, e buffalos em mui grande abundancia, dos quaes se servem os Javanezes para lavar suas terras. Estes insulanos são pequenos, bem feitos, robustos, nervosos, morenos, bellicosos, cruéis, e ferozes; porêm amigos fieis, e respeitosos para com seus parentes. Fallão huma lingua harmoniosa; não se sustentão quasi, senão de vegetaes, e profissão a religião mahometana.

He avaliada a população de Java em dous milhões de habitantes, subditos de quatro reinos diferentes: Bantam, Jacatra, Cheribou, e Matarão,

Os tres primeiros são governados pelas suas proprias leis ; mas o ultimo, situado na parte occidental da ilha, he quasi inteiramente sujeito á el-rei da Hollanda. Entre varios estabelecimentos, que este principe ali possue, faz-se notavel Batavia, residencia do governador, grande, linda, e forte cidade, com hum bom porto, e considerada como huma das primeiras praças commerciantes do Mundo. Sua população he de 173.000 habitantes, dos quaes huma parte he de Chinas, outra de Europeos, e a terceira dos naturaes, e de homens provindos d'estas diversas gerações, que se têm misturado.

Eu me limito á descripção d'estas tres ilhas ; as outras são pequenas, e dão as mesmas producções.

MOLUCAS.

As ilhas Molucas são 20, todas situadas á Leste das ilhas da Sunda : estendem-se, desde os 4° de lat. N., até os 10° de lat. S. ; e desde os 117°, até os 130° de long. Oriental. As principaes são : Celebes, Gilolo, Ternate, Tidor, Ceram, Amboina, Banda, e Timor ; estas são as unicas que descreverei ; mas todas possuem minas de ouro, de prata, de cobre, e produzem, em abundancia, todos os aromas, e todas as especiarias da India, mui excellentes fructas, arroz, café, e cannas de assucar. A arvore do pão, o coqueiro, o ébano, e o sandalo crescem nas florestas ; mas a natureza, quasi zelosa de ter sido tão prodiga para com ellas, quiz que os ho-

mens pagassem caro tantos beneficios. Com effeito, o clima de todas he abrazador, ainda que mui húmido ; o territorio, mui montuoso, está cheio de volcões, cujas erupções são muitas vezes funestas ; os terremotos são tão desastrosos, como frequentes, e não se aporta á ellas, senão com muita difficuldade, porque a navegação das suas visinhanças he excessivamente perigosa.

Celebes, a maior das Molucas, tem 160 legoas de comprido, e 70 de largo ; he situada no Equador, á Leste da ilha de Borneo, da qual he separada pelo estreito de Macassar, e contém mui grandes bahias, muitos rios, alguns vulcões, fumegando sempre, e grande numero de montanhas cubertas de ébanos, de sandalos, de calabac, e outras arvores, encerrando todas veados, javalis, macacos mui grandes, e enormes cobras. Suas produções mineraes consistem em abundancia de ouro, de cobre, de ferro, de enxofre, e de cristal ; as vegetaes, em algodão, arroz, assucar, especiarias, sagú, arvore do pão, coqueiros, e mui boas fructas ; mas tambem ha multidões de plantas venenosissimas, entre outras, o famoso *upas*. Os animaes domesticos mais communs são : touros-carcundas, buffalos, cabras, e carneiros.

Exporta-se de Celebes, escravos, ouro, arroz, cera, e muita especiaria. Os Chinas lhe mandão sedas em rama, tabaco, fios d'ouro, e porcelana ; os Europeos lhe importão gomma, opio, licores, pannos brancos, e outras produções de sua industria.

Esta ilha contém huma população, que monta á

quasi tres milhões de habitantes, e que he formada de duas gerações differentes : os Bonys, e os Macassares. Huns e outros são altos, robustos, bellicosos, ferozes, e industriosos : professão a religião de Mahometh, e obedecem á tres principes differentes, dos quaes hum reside em Ternate. O mais poderoso he o de Macassar na parte meridional da ilha. Sua capital, do mesmo nome, he collocada em huma planice fertil, na embocadura de hum rio ; mas el-rei da Hollanda he senhor d'ella. Lat. N. 4° 15'; Long. L. 117°.

Gilolo. — A ilha Gilolo, de huma forma mui irregular, tem 83 legoas de comprido, e 17 de largo. Os principaes animaes que se encontrão nella são : bois, buffalos, cabras bravas, gamos, e javalis. Suas producções vegetaes consistem em arroz, e sagú, bem como em abundancia de todas as especiarías do Archipelago-Oriental. El-rei da Hollanda possui alguns presidios nas costas, e o sultão de Tidor reina sobre huma parte da ilha ; mas o resto obedece á hum sultão que rezide em Gilolo, capital dos seus Estados. Lat. ; N. 2° 20' Long. L. 125° 50.'

Ternate, ao NO. de Gilolo, he a mais septentrional das Molucas, e huma das mais importantes, á pesar de ter somente dez legoas de comprido. Com effeito, a caça he mui abundante, os passaros do paraíso são mui communs, as costas mui piscosas, e as producções vegetaes mui ricas : consistem em florestas de mui lindas madeiras, em cravos, e em

toda a qualidade de especiarias, que se colhe com muita profusão. Mas a ilha he excessivamente montanhosa, e contém hum vulcão, cujas erupções causão muitas vezes grandes desastres.

Os habitantes são mahometanos, e obedecem á hum sultão, que reside em Malaya, capital, e que estende o seu dominio sobre huma parte de Celebes, e sobre huma parte da Terra dos Papús, de que recebe hum tributo de ouro, ambar-gris, e passaros do paraizo. Mas elle mesmo he tributario de el-rei da Hollanda, e vio-se obrigado á ceder huma fortaleza áquelle principe.

Tidor, ao S. de Ternate, tem somente 10 legoas de circumferencia; mas produz, em abundancia, todas as especiarias das Molucas; he governada por hum sultão, que professa o islamismo, com todos os seus vassallos, e que reina sobre algumas pequenas ilhas visinhas, e sobre huma parte da de Gilolo. Mas he tributario d'el-rei da Hollanda, que mantêm huma forte guarnição em huma das suas fortalezas.

Ceram, ao S. de Tidor, tem 70 legoas de comprimento, e 20 de largo; he atravessada por duas cadeias de montanhas parallelas, e cubertas de florestas povoadas por casoares. Mas os valles são mui fer-teis, e produzem sagu, diversas fructas, e nozes-muscadas. Os habitantes são musulmanos.

Amboina não tem mais de vinte legoas de comprimento, e contém somente 50.000 habitantes. Os Portuguezes a descobrirão em 1515, e nella se es-

tabelecêrão; mas hoje pertence quasi toda aos Hol-
landezes, que conservão guarnição em algumas for-
talezas. Seu territorio produz café, assucar, bana-
nas, laranjas, e mui boas fructas, huma immensa
quantidade de cravo, todas as especiarias das Mo-
lucas, e a melhor pimenta do Mundo. Mas os ter-
remotos são mui frequentes na ilha, o que torna
perigosa a sua habitação. A capital he Amboina.
Lat S. 3° 42'; Long. L. 125° 47'.

Banda, ao SO d'Amboina, tem somente 10 legoas
de circuito, e faz parte de hum grupo de cinco pe-
quenas ilhas, sujeitas á terremotos, e de hum cli-
ma doentio, mas abundantes em especiarias, mor-
mente em nozes-muscadas. Duas são inhabitadas;
as outras tres contêm somente huma população de
4 ou 5 mil almas, governadas por hum sultaõ, que
reside em Banda, e que consente huma guarnição
hollandeza.

Timor, a mais meridional das Molucas, tem 40
legoas de comprimento, e 12 de largo; he rodeada de
rochedos, que tornaõ suas visinhanças perigosas;
mas possui minas d'ouro, e de cobre, hum bom an-
coradouro, e muitos rios. Seu territorio, posto
que cortado por montanhas, e por valles pouco
ferteis, produz em abundancia, páo de sandalo,
madeiras de carpintaria, bambus, cannas de assu-
car, anil, cera, e mel; mas os legumes, e as horta-
liças são mui raras.

El-rei da Hollanda possui huma fortaleza nes-
ta ilha; e os Portuguezes occupão a parte septem-

trional. O resto obedece á varios sultões. Os de beira-mar commandão a homem meio civilisados ; os do interior têm por vassallos povos selvagens, cruéis, e perfidos. Huns e outros são homens pretos, e tidos pelos mais valentes do Archipelago Oriental.

Muitas outras ilhas fazem parte deste Archipelago, e s'estendem para a Nova-Hollanda. Todas ellas dão as mesmas produções, e são habitadas por huma mesma raça de homens ; mas são pequenas, e não merecem descripção particular.

AUSTRALIA.

NOVA-HOLLANDA.

Parece certo que os Portuguezes avistarão a Nova-Hollanda, no decimo sexto seculo, quando levavão as suas armas á India ; mas não procurarão certificar-se da sua descoberta, e não foi senão em 1620 que os Holandezes acháráo-na de novo. Em 1771 e 1777, o capitão Cook a visitou, e em nossos dias, foi mais bem reconhecida por Baudin, e Flinders. Esta ilha, a maior do Mundo, e que poderia ser chamada continente, occupa huma superficie de 400.000 legoas quadradas, hum comprimento de 900 á 1000 legoas, e huma largura de 600 á 700. Estende-se, desde os 9°, até os 39° de lat. S., e desde os 109°, até os 152° de long. Oriental. Suas costas são guarnecidas por huma multidão de re-

eifes, e d'ilhéos; e o interior nos he mui pouco conhecido; mas sabemos que a ilha he atravessada no seu comprimento por huma cordilheira de montanhas cubertas de grandes arvores, e fora das quaes não se vêem senão collinas, ou hum solo apaulado, e em parte cuberto de matagaes. A costa oriental he a unica occupada pelos Europeos. Ali gozaõ de hum clima mui bom, e de hum terreno mui fértil, que produz abundancia de trigo, e de milho, todas as fructas, e todas as hortaliças, que se transportáraõ da Europa. Os Inglezes tinhaõ formado hum estabelecimento em Botany-Bay (Bahia-botânica) assim chamada pela grande diversidade de plantas, que nascem nas suas margens; mas varias considerações politicas os obrigáraõ a mudar-se para o Porto-Jackson, 6 legoas mais ao N.-Lat. 33° 52'; Long. 142°.

A Nova-Hollanda he habitada por varias raças de homens, divididos em tribus, que não têm relação alguma com os Polinesianos. São de huma estatura ordinaria, mal feitos, pretos como os negros d'Africa, ou bronzeados como os Malayos; mas têm cabellos corridos, olhos vivos, dentes mui brancos, huma voz doce, e huma phisionomia que não he desagradavel. Suas principaes occupaões limitaõ-se á pesca, e á caça; e o peixe he quasi o seu unico sustento. São mui activos, e mui ageis, e servem-se nas suas guerras de armas feitas com bastante intelligencia; mas fallaõ huma lingua mui aspera, andaõ nós, e seus costumes são ferozes;

com tudo, acreditaõ em huma existencia futura, e admittem o direito de propriedade.

Alêm das abatardas, perdizes, pombas, garças, pelicanos, e doninhas, que são mui communs nesta ilha, achaõ-se immensidades de animaes exquisitos; quaes huma especie de cão com focinho de passaro, e outra de côr preta e branca com huma tinta vermelha, e que nunca ladra; o kangurú do genero dos opossuns, o casoar, especie de passaro, que tem sete pés de comprimento, e cuja carne sabe a vacca, o cysne preto, que se não encontra em qualquer outra parte, e huma multidaõ de passaros, com pés e bicos de papagayo.

VAN-DIEMEN, E NOVA-ZELANDIA.

A Terra de Van-Diemen, e a Nova-Zelandia foraõ descubertas por Tasman, em 1642. A primeira he huma ilha de forma triangular, separada da Nova-Hollanda, ao S., pelo estreito de Bas, largo de 30 legoas, e cheio de ilhotas. Seu comprimento he de 150 legoas, e sua largura de 50; estende-se, desde os 41°, até os 44° de lat. S., e desde os 143°, até os 146° de longitude Oriental.

Quem se aproxima á esta ilha, vê de mui longe duas cordilheiras de montanhas de huma grande elevaçãõ, correndo, huma, do N. E. ao S. O., e outra, do N. O. ao S. E., e cujos cumes são perpetuamente cubertos de neve. Quasi todo o seu territorio não mostra aos olhos, senão huma vasta floresta de huma vegetaçãõ mui activa, que indica

hum terreno fertil. Vêem-se tambem alguns lagos, muitos rios, e grande numero de bons pastos, mormente na parte oriental, aonde os Inglezes estão estabelecidos no porto Dalrimple. Os animaes desta ilha são os mesmos que os da Nova-Hollanda; e os Indigenas ainda selvagens, são pretos, feios em extremo, tem os cabellos pretos, e se sustentão com ostras, lapas, lagostas, e carangueijos, que comem assados.

NOVA-ZELANDIA.

A Nova-Zelandia forma duas grandes ilhas, separadas por hum estreito, correndo de Leste ao Oeste, e que Tasman não reconhecco; mas o capitão Cook visitou-o em 1779, e deo-lhe o seu nome. São situadas entre os 35° e os 47° de lat. S., e entre os 166°, e os 177° de long Oriental. A ilha meridional tem 200 legoas de comprido, he arenosa, montanhosa, pouco habitada, e contém o monte Egmont, sempre cuberto de neve, e cuja elevação ácima do mar, he de 10.000 pés. A ilha Septentrional he, pelo contrario, mui fertil, e mui povoada. Algumas das suas montanhas mostram vestigios de vulcões, e seu clima he frio, e tempestuoso. Porém a ilha contém pedreiras de marmore, e produz linho tão bello como a seda, e excellentes batatas. Suas matas se compõe de murtas, de madeiras de tinturaria, de cedros mui elevados, e de pinheiros chamados *spruces*.

Os habitantes, de raça polinesiana, são homens fuscos, altos, bem proporcionados, e mui destros: pintão-se o corpo, e cobrem-se com folhas de espadanas, bem como suas mulheres. A sua lingua he quasi a mesma que a dos Polinesianos, e são, como elles apaixonados pela dança. Sustentão-se de inhames, da caça, e da pesca: são divididos em tribus governadas cada huma por seu chefe, e professão hum paganismo grosseiro. Nas suas guerras usão de maças, de chuços, e de azagaias.

Os Inglezes têm hum pequeno estabelecimento n'esta ilha, para a pesca da baleia, e para a cultura do linho.

POLINESIA-AUSTRAL.

CHATTAM, E BOUNTY.

As duas ilhas de Chattam, e Bounty são de pouca importancia, e forão descubertas por Vancouver; são situadas á Leste da Nova-Zelandia, mui perto huma da outra, e quasi ao antipoda de Paris. Lat. de Chattam 43° 5'; Long. Leste 179° 5'.

NORFOLK.

Norfolk, situado 400 legoas á Leste da Nova-Hollanda, entre a Nova-Zelandia, e a Nova-Caledonia, he huma pequena ilha mui escarpada, que Cook descobrio em 1774, e da qual os Inglezes to-

marão posse em 1788. Edificarão logo huma pequena villa, e já contão n'ella huma população assaz numerosa, activa, e industriosa, que colhe linho tão bom como o da Nova-Zelandia, e que fabrica com elle panos de huma qualidade superior. Huma parte da ilha, he cuberta de pinheiros, e de palmeiras. Suas outras producções vegetaes consistem em azeda-brava, serralha, e funcho. Os indigenas, de huma côr mui escura, e de cabellos pretos, são homens baixos, robustos, bem proporcionados, e de feições bem expressivas. Lat. S. 29° 2'; Long. Leste 165° 50'.

NOVA-CALEDONIA.

He devida a descoberta da Nova-Caledonia ao capitão Cook, que a visitou em 1774. Esta ilha, de hum comprimento de 87 legoas, e de huma largura de 10, he guarnecida, na sua parte meridional, de huma multidão de recifes, que se prolongão muito ao mar, e de algumas ilhotas juntas humas ás outras. Na parte occidental, hum outro grande recife, estende-se para o N., no espaço de cem legoas, e torna suas proximidades mui perigosas. Mas a ilha contém mui bons ancoradouros, entre os quaes hum dos melhores he o Havre Balade, notavel pela estada que ali fez Cook. O interior he atravessado por tres fileiras de montanhas de diversas elevações, que cortão a ilha em diferentes sentidos; e o solo he geralmente pou-

co fértil. Comtudo, produz palmeiras, bananeiras, cannas de assucar, gengibre, inhames, e batatas. Os habitantes, mais altos que os de Norfolk, têm os cabellos lanudos, e são antropophagos. Sustentão-se de mariscos, peixes, raizes, e insectos; e não têm outras armas, senão zagaias, maças, e fundas. Lat. da parte meridional 24° S.

Vê-se, ao S. da Nova-Caledonia, huma ilha cuberta de cyprestes de huma mui grande elevação; mas que se chamou ilha dos pinheiros, provavelmente por hum erro dos primeiros navegantes, que tendo avistado esta ilha de longe, tomáráo cyprestes por pinheiros.

NOVAS-HEBRIDAS, OU ARCHIPELAGO DO ESPIRITO-SANTO.

As Novas-Hebridas, collocadas entre os 15° e os 20° de lat. S., e entre os 160° e os 170° de long. L., forão descobertas por Cook em 1774. Formão dous grupos, hum ao N., e outro ao S. O primeiro comprehende 13 ilhas, entre as quaes as duas principaes são a do Espirito-Santo, e a de Malicolo. O segundo se compõe de cinco ilhas, sendo a mais consideravel d'ellas Tauna, que contém hum volcão, abundancia de enxofre, e fontes d'agua quente. Estes dous grupos produzem batatas, cannas de assucar, bananas, e diversas especies de fructas. Seus habitantes são pagãos, de huma côr mui escura, robustos e andão quasi nus. An-

tes da chegada dos Europeos, não conhecião outras armas, senão o chuço, e seus unicos animaes domesticos erão os porcos, e as gallinhas.

A ilha do Espirito-Santo, que deu seu nome ao Archipelago, he a mais consideravel de todas. Queiroz a descubrio em 1606; mas foi mais bem reconhecida por Bougainville em 1768. Seu comprimento he de 22 legoas, sua largura de 12; e seu circuito excede a 60. Contêm hum bom ancoradouro, valles ferteis, e algumas collinas cubertas de bosques.

Malicolo, não tem mais que 18 legoas de comprimento, e 4, ou 5 de largo; he mui fertil, mui regada, mui montanhosa, e cuberta de bosques. Julga-se que foi nas suas paragens, que pereceo o famoso navegante La-Peyrouse.

ILHAS DOS AMIGOS.

As ilhas dos Amigos forão assim chamadas por Cook, por causa do bom acolhimento, que lhe fizerão os habitantes; mas já tinhão sido avistadas em 1643 por Tasman. São 150, todas situadas á Leste do grupo meridional das Novas-Hebridas. A maior parte são rochedos inhabitaveis; mas as outras são mui ferteis, e produzem algodão, inhames, côcos, abundancia de fructas, nozes muscadas, arvores de pão, e sandalos. Os naturaes são bronzeados, cobrem-se apenas, e têm costumes doces e hospitaleiros: obedecem á hum rei;

e postoque pouco adiantados em civilisação, fabricão diversos estofos lustrosos, cestos, cordames, e outras pequenas obras.

Annamoutka, Tongatabou, Eoua, e Tafoua são as principaes ilhas d'este Archipelago. A ultima encerra hum volcão considerado pelos habitantes como a morada da sua Divindade. Eoua he mui fertil, mas he cuberta de montanhas, e de matos. Lat. S. 21° 30'; Long L. 177° 4'.

Tongatabou, a mais consideravel d'estas ilhas, possui hum bom porto, e não tem mais de seis legoas de comprimento, e 3 de largo.

Annamoutka, ao N. de Tongatabou, he huma pequena ilha de seis legoas de circuito, toda cuberta de matas.

Ao N. O. do Archipelago dos Amigos, vêm-se as ilhas de Fidge, ou do Principe-Guilherme; são pouco conhecidas; sabe-se sómente que estão encerradas entre os 14° e os 17° de lat. S., que seus habitantes são antropophagos, e vassallos de Tongatabou.

ILHAS DA SOCIEDADE.

As ilhas da Sociedade, em numero de 60, são situadas ao S. E. das dos Amigos, e forão descobertas por Cook. As principaes são: Otahiti, Huchei-ne, Ulietea, Otahá, e Palmerston. Abundão em fructas, inhames, porcos, e aves domesticas. Sua população se compõe de homens altos, lindos, bem-

feitos, destros, e fuscos, que obedecem á reis, e andão quasi nús.

Otahiti fórma duas peninsulas juntas huma á outra, por huma lingua de terra. He a maior das ilhas da Sociedade; seu circuito he de 50 legoas; sua posição geographica he comprehendida entre os 17° 9', e 17° 35' de lat. S., e entre os 150° 40', e os 151° 50' de long. Leste. Suas costas abundão em peixes, e em coral: o centro he montanhoso; mas o resto do paiz he plano, fertil, e bem regado. Suas principaes producções consistem em boas madeiras de sandalo, e de marceneria, em raizes de diversas sortes, em bananas, côcos, e outras fructas, e em mui bellas cannas de assucar, que os Francezes levárão para Cayena, d'onde se espalhárão por todo o Brasil. Os habitantes, que se avalião em 16.000, fallão hum idioma mui harmonioso, cujas palavras acabão todas por huma vogal. São fortes nadadores, tanto os homens como as mulheres; banhão-se muito á miudo, e são mui aceados. Admittem a immortalidade da alma; mas não acreditão em hum castigo na outra vida, e são inclinados ao roubo, e á incontinencia. Porém são mansos, sinceros, e hospitaleiros. Não comem quasi nunca carne, e fazem seu principal sustento de peixes, e de vegetaes, que preparão sem tempero: e esta comida he tão salutar, que chegado quasi todos á huma idade mui avançada. Sua industria se limita a fabricar flautas, e tambores, unicos instrumentos de musica, que lhes são co-

nhecidos, bem como estofos de cascas d'arvores, que lhes servem de vestimenta, e que enfeitão com flores, pennas, conchas, e perolas. Antes da chegada dos Europeos, desconhecião o meio de fazer ferver a agoa, e não tinham outros animaes domesticos, senão cães e porcos.

Hucheine, 32 legoas ao N. d'Otahiti, contêm dous excellentes portos. Lat., de hum d'elles, 16° 4'; Long. Occ. 153° 30'.

Ulietea, á 9 legoas de Hucheine, tem 40 legoas de circuito. Seu territorio he fertil, e seus habitantes hospitaleiros.

Otahá he mui perto d'Ulietea, e possui hum bom porto.

Palmerston, a mais Occidental das ilhas da Sociedade, tem falta d'agua, mas abunda em coqueiros, cujo leite serve de bebida aos habitantes.

Ao S. das ilhas da Sociedade, vêm-se as ilhas d'Oparo, de Pitcairn, e da Pasqua, todas affastadas humas das outras, e pouco consideraveis.

Oparo foi descuberta por Vancouver. Lat. S. 27° 36'; Long. Occ. 146° 32'.

Pitcairn não tem mais de legoa e meia de comprimento. Lat. S. 25° 22'; Long. Occ. 155° 41'.

Ilha da Pasqua. — Roggewin descubrio esta ilha, em 1780; mas foi observada depois por La-Peyrouse. Os habitantes, que parecem de origem Malaya, se sustentão de peixe, e de inhames, batatas, cannas de assucar, e côcos, unicas produc-

ções d'esta ilha, que he falta de lenha, e d'agoa.
Lat. S. 27° 8'; Long. Occ. 112° 2'.

ARCHIPELAGO PERIGOSO.

O Archipelago Perigoso, situado ao N. das ilhas da Sociedade, he assim chamado, por ser rodeado de ilhotas baixas, de bancos d'arêa, quasi á flôr d'agoa, de recifes de coral, e por que he mui perigoso aproximar-se á elle, o que o faz ser mui pouco conhecido. Suas principaes ilhas são as da Harpa, do Arco, e da Cadeia, assim chamadas por causa das suas configurações.

ARCHIPELAGO DO MAR-BRAVO.

Ao Norte do Archipelago Perigoso, para os 15° de lat., existe o Archipelago do Mar-Bravo, igualmente mui pouco conhecido.

ILHAS DOS NAVEGANTES.

As ilhas dos Navegantes são situadas ao Oeste do Archipelago Perigoso, e ao N. E. das ilhas dos Amigos. Bougainville, que as descobrio em 1768, as chamou assim, porque os habitantes tinham grande numero de canoas, para navegar de huma para outra ilha. Estes insulares são altos, ferozes, fortes nadadores, e passão por huma das mais bellas raças de homens conhecidos. São industriosos,

e fabricão estofos de casca d'arvore, e de plantas marinhas, com que cobrem huma parte do corpo.

As mais consideraveis d'estas ilhas são *Pola*, ou *Otawhy*, *Leone*, *Opoun*, *Oyolava*, *Maouna*, *Fonbué*, e *Calinassé*. São volcanicas, porém ferteis, e produzem mui bellas cannas de assucar, coqueiros, goyabeiras, lorangeiras, abundancia d'arvores fructíferas, e d'arvores do pão, bem como huma especie d'amendoeira, cuja fructa sabe á castanha, e linho tão bom como o da Nova-Zelandia. Suas costas são mui piscosas, e todas as ilhas abundão em porcos, cães, gallinhas, e varias especies de passaros. Descreverei sómente as tres principaes.

Pola, a maior d'estas ilhas, tem 14 legoas de comprido, e 4 de largo. Lat. S. 13° 4'; Long. Occ. 174° 28'.

Maouna, descuberta por Bougainville, he habitada por homens ferozes, que matarão algumas pessoas da sua equipagem. Mas abunda em cães, porcos, gallinhas, pombas, papagayos, e outros passaros; produz o coqueiro, a arvore do pão, a bananeira, a lorangeira, e outras arvores fructíferas.

Oyolava, situada entre *Pola*, e *Maouna*, he, de pois de *Pola*, a maior, a mais fertil, e a mais povoada das ilhas dos Navegantes. Lat. 14° 2'; Long. Occid. 173° 45'.

Ao N. deste Archipelago, o almirante Byron descobriu, em 1765, huma pequena ilha a que chamou do Duque d'York. Lat. S. 8° 41'; Long. Lest. 175° 45'.

LUSIADAS.

Chamão-se Luisiadas a hum grupo de ilhas pouco conhecidas, ao N. da Nova-Hollanda, ao O do Archipelago de Salomão, e para os 12° de lat S. Bougainville, que as descobrio em 1769, chamou-as assim, em honra de Luiz 15, rei da França, então reinante; e Dentrecasteaux, que as reconheceo depois, deo seu nome á maior d'ellas. Estas ilhas são habitadas por homens pretos, de cabellos lanudos, e que andão nus; produzem differentes raizes, cannas de assucar, e côcos. As matas estão cheias de javalis, de pombas, e de muitos outros passaros proprios d'esses climas.

ARCHIPELAGO DE SALOMAÕ.

O Archipelago de Salomão he situado ao Oeste do Archipelago Perigoso, e ao N.O. do do Espirito-Santo. O Hespanhol Mendana o avistou em 1567; mas Surville tendo-o visitado mais tarde, o chamou Terra dos Arsacides. Este Archipelago he formado de hum mui grande numero de ilhas, a maior parte mui compridas, que s'estendem do N.O. ao S.E., desde a ilha d'Anson até a de Egmont, e cuja navegação he mui perigosa, por serem rodeadas de recifes e de baixos. As principaes são as de Bouka, de Bougainville, e das Contrariedades. Esta ultima, assim chamada por Surville, he fertil, bem povoada, e situada ao N. do Archipelago.

Bouka, e Bouguinville, visinha huma da outra, são separadas por hum estreito pouco largo. A ponta N.O. da primeira está por 5° de lat. S, e por 152° 7' de longitude Oeste.

Todas as ilhas deste Archipelago são apenas conhecidas; mas sabe-se que produzem bananeiras, arvores do pão, coqueiros, craveiros, cafezeiros, cannas d'assucar, gengibre, e herva doce; que são cubertas de matas produzindo arvores mui altas, resinosas, e aromaticas; que encerrão multidões de javalis, cobras, sapos, pombas, e outros passaros proprios d'esses climas; que seus habitantes são pequenos, feios, pretos, andão nus, sustentão-se de peixes, tartarugas, e raizes; e que estão quasi sempre em guerra entre si.

Ao S.O. deste Archipelago, ve-se hum grupo de tres pequenas ilhas: Hunter, Pitt, e Bellona. Ainda não forão bem observadas.

NOVA-BRETANHA.

A Nova-Bretanha, ao O. do Archipelago de Salomão, foi descuberta pelo Inglez Dampier, em 1700. He huma ilha mui comprida, habitada por homens pretos e selvagens, e rodeada de algumas pequenas ilhas, quasi todas volcanicas. Os mares visinhos abundão em peixes, e o territorio em-coqueiros.

A Nova-Guiné, ou Terra dos Papús, he situada ao O. da Nova-Bretanha, á L. das Molucas, e ao N. da Nova-Hollanda, da qual he separada pelo Estreito de Torres. Em comprimento de 360 legoas, e em largura media de 90, occupa o espaço comprehendido entre 1º e os 10º de lat. S., e entre os 132º e os 146º de longitude Oeste. Suas costas são mui elevadas, e o interior he cuberto de montanhas mui altas, entre as quaes se nota, na parte Occidental, o monte Arfuk, cuja prodigiosa elevação faz que he appercebido de muito longe ao mar. Suas produções vegetaes e animaes são excessivamente variadas: vêm-se matas mui ricas pela qualidade das suas madeiras, quasi todos os animaes e plantas da Nova-Hollanda, bem como coqueiros, bananeiras, e todas as especiarias da India, e das Molucas.

O Hespanhol Saavedra, que descobrio esta ilha em 1526, a chamou Nova-Guiné, porque achou-a povoada por homens pretos, feios, e de cabellos crespos, como os d'aquella parte da Africa. Le-Maire, e outros viajantes, que ali aportarão mais tarde, assegurão que elles são ainda selvagens, idolatras, preguiçosos, de huma estatura bem proporcionada, robustos, ligeiros na carreira, não conhecendo outras armas, senão a maça, e a lança, e andando nus, porém trazendo anéis nas orelhas e nas ventas.

Os Europeos ainda se não estabelecerão nas suas costas: os Chinas, só, commercẽão com os naturaes, e lhes importão utensilios de casa, ferramentas, &c.; recebem delles caseos de tartaruga, perolas, ambar-gris, passaros do paraíso, e escravos que são prisioneiros de guerra.

ILHAS DO ALMIRANTADO,

Vê-se, ao N.E. da Nova-Guiné, hum Archipelago de 20 ilhas, com pouca differença, que o Inglez Carteret descubrio, e a que chamou ilhas do Almirantado. São povoadas por homens quasi pretos, de feições europeas, os quaes andão nus, obedecem á differentes chefes, servem-se de zagaias por armas, e sustentão-se de côcos, abundantes n'estas ilhas. A maior d'ellas he o Novo-Hanover, situada ao N. de todas as outras. He muito montanhosa, tem 10 legoas de comprido, 7 de largo, e he a unica alguma cousa conhecida.

Entre a Nova-Guiné, e as ilhas do Almirantado, vêm-se tres outros pequenos Archipelagos, dos quaes não temos ainda boas descripções. São formados pelas ilhas Portland, pelas do Hermitão, e pelas do Xadrez.

NOVA-IRLANDA.

A Nova-Irlanda, á Leste das ilhas do Almirantado, foi assim chamada por Carteret, que a descu-

brio, com 20 outras mais ao N. Estendo-se, do N.O. ao S.E., no espaço de 110 legoas ; mas he mui estreita, e mui montanhosa. Abunda em lacraias, pombas, e papagayos ; e a sua principal producção vegetal he a arvore do pão, que serve de sustento aos habitantes, os quaes são pretos, mas de feições differentes dos da Africa. Lat. S. da ponta meridional, 4° 52' ; Long. Leste 159° 29'.

Mui perto desta ilha, ha outra chamada dos cocos ; produz figueiras, gommeiras, teckes, e palmeiras de huma mui grande elevação.

ARCHIPELAGO DE ROGGEWIN.

O Archipelago de Roggewin, situado ao N.O. do Archipelago Perigoso, foi descoberto em 1772. He formado de varios grupos de pequenas ilhas. Os unicos, alguma cousa conhecidos, são os de Beauman, de Roggewin, e da Groninguen.

ILHAS MARQUEZAS, OU MENDONÇAS.

As ilhas Marquezas, ou Mendonças, á Leste das ilhas da Sociedade, forão apercebidas pelo Hespanhol Mendana, que lhes deo o nome, que ainda trazem hoje. O capitão Cook as avistou em 1774 ; Le-Marchand, em 1789 ; Ingreham, em 1790, e apesar disso, ellas são mui pouco conhecidas. Contão-se cinco, todas mui perto humas das outras : Ohitahou, Magdalena, Noukahiva, Ohevahoa, e

Noabeva a maior dellas, mas que tem somente 18 legoas de comprido. Estas ilhas, situadas para os 150° de longitude occidental, occupão o espaço comprehendido entre os 8° e os 10° de lat. S. Seu clima he quente e sadio : seu territorio fertil abunda em coqueiros, arvores do pão, bananeiras, amoreiras &c. Seus habitantes são homens lindos, trigueiros, fortes nadadores, de costumes mui mansos, e profissão a mesma religião que os d'O-tahiti. Não possuem outros animaes domesticos, senão porcos, e gallinhas ; mas achão-se passaros mui lindos nos bosques.

Ao N.O. destas ilhas, vê-se outra chamada Hood, que foi avistada por Cook, na sua viagem á roda do Mundo.

NOVAS-MARQUEZAS, OU ILHAS DE WASHINGTON.

As Novas-Marquezas forão descobertas em 1791, por Ingreham, e Le-Marchand, e ainda não ha dellas huma boa descripção. A maior, situada perto da Linha Equinoxial, não tem mais de 25 legoas de circuito ; suas costas, mui escarpadas, não apresentam aos olhos senão rochedos pretos, e estereis ; mas, entre elles, ha alguns bons ancoradouros. Os habitantes, de huma alta estatura, e mui lindos, têm a tez tão branca como os Europeos, e são antropophagos.

POLINESIA-BOREAL.

ILHAS SANDWICH.

As ilhas Sandwich estão comprehendidas entre os 19° e os 23° de lat. N., e entre os 155° e os 160° de longitude O. Contão-se onze: Owihee, Mowée, Attoni, Ranay, Morokine, Taharoca, Moatoy, Uahou, Onecou, Onechoura, e Tahoura. Forão descobertas, em 1542, pelo Hespanhol D. Caetano, perdidas depois, e novamente achadas, em 1778, por Cook, que as observou mui bem. Todas ellas são pequenas, montanhosas, cubertas, em parte, de grandes bosques; mas ferteis, e abundantissimas em arvores do pão, inhames, batatas, cannas de assucar, porcos, e caça. Posto que situadas na Zona Torrida, gozão de hum clima temperado, o que he devido ás suas altas montanhas, cujos cumes estão sempre cubertos de neve, á fortes virações de dia, e terraes de noite, que refrescãõ continuadamente a athmosphera. Todas juntas contêm huma população de 200.000 habitantes, homens de huma tez côr de cobre, e de huma estatura mediana; mas bem feitos, robustos, mui mansos, industriosos, e mui bons nadadores, tanto os homens como as mulheres. São pagãos, vivem da caça ou da pesca, andaõ quasi nús, e obedecem todos á hum mesmo principe.

Owihee a mais meridional das ilhas deste Archipelago, tem 36 legoas de comprimento, e outro tanto de largo. He a residencia do soberano. Este

príncipe tornou seus estados feudatários da Inglaterra, entretém hoje huma marinha militar, tropas disciplinadas á européa, e commercea com a China, o Japaõ, e a Costa-Noroeste da America. Foi nesta ilha que assassináraõ o capitão Cook, em 1778. Lat. da ponta N.O. 20° 17'; Long. 158° 29'.

Movée, ao S. d'Owihee, não contém senão agoa salobra, e á pesar disso, he huma das ilhas mais povoadas deste Archipelago.

Attoni tem 20 legoas de comprido e 14 de largo. He fertilissima. Lat. 21° 57'; Long. 161° 59'.

As outras ilhas deste Archipelago são todas mais pequenas que as tres, que acabo de descrever, e produzem os mesmos vegetaes,

MULGRAVAS.

As Mulgravas formão huma cordilheira mui comprida de ilhas, a maior parte baixas, e pouco conhecidas. São situadas ao S.O. das ilhas de Sandwich, e estendem-se, do N. ao S., desde os 10° de latitude até perto do Equador. Gilbert, e Marchall as descubrirão em 1778, e derão á mais meridional o nome de S. Gilberto. Suas principaes produções consistem em laranjas, côcos, repolhos, &c. Seus habitantes são bronzeados, hospitaleiros, e habéis navegantes.

CAROLINAS.


Estendem-se as Carolinas, desde os 6°, até os 12°

de lat. N.; e desde os 133° até os 167° de longitude Leste. Collocadas ao O. das Mulgravas, formão hum grupo de 30 ilhas, ligado, com este Archipelago, pela cordilheira das ilhas Pescadores, inteiramente desconhecidas, e que por conseguinte não descreverei. A mais consideravel he Hogoleu: todas são mui pouco frequentadas, excepto pelos Hespanhoes, que, no reinado de Carlos 2, formãrão ali diversos pequenos estabelecimentos, que ainda hoje possuem. O solo de todas he fertilissimo, e o clima, geralmente, mui agradável; mas são sujeitas a terriveis tempestades. Os Indigenas são homens pretos e pagãos; mas os descendentes dos que forão conquistados pelos Hespanhoes são hoje Christãos.

ILHAS PELEU, OU PALAOS.


Estas ilhas são situadas ao S. O. das Carolinas, e ao N. da Nova-Guiné; são pequenas, mui perto humas das outras, e estendem-se, desde os 7°, até os 8° de lat. N., e desde os 130°, até os 134° de longitude Leste. Suas côstas são piscosas: suas principaes produções consistem em cannas de assucar, bananas, cacãos, laranjas, limões, inhames, e algodão. São habitadas por homens bons, bem feitos, e que vivem debaixo de hum governo monarchico.

FIM.



MAPPA CHRONOLOGICO

DOS PRINCIPAES ACONTEGIMENTOS, DESCUBERTAS, INVENÇÕES, &c., QUE TIVERAÕ LUGAR NO NOSSO GLOBO, DESDE A CREAÇÃO ATE' OS NOSSOS DIAS.



Annos antes de J. C.

A criação do Mundo, segundo a vulgata...	4004
O Diluvio Universal	2348
Edificação da Torre de Babel, e confusão das linguas.....	2247
Primeiras observações astronomicas feitas em Babylonia.....	2234
Nemrod lança os fundamentos da Monarchia Assyria.....	2233
Fundação do reino do Egypto, por Misraim	2188
Vocação d'Abraham.	1981
Destruição das cidades de Sodoma e de Gomorrha	1889
Fundação de Argos, por Inacho.....	1823
Invenção das letras, por Memnãõ.....	1822
Diluvio d'Ogyges no Peloponeso.....	1796
Morte de José no Egypto.....	1635
Nascimento de Moysés.....	1571
Fundação da cidade d'Athenas, por Cecrope	1557

As artes principião á florecer na Grecia..	1547
Chegada de Escamandro da ilha de Creta á Phrygia, e principio do reino de Troya.	1546
Fundação de Esparta por Lelex.....	1516
Os Judeos sahem do Egypto conduzidos por Moysés.....	1504
Diluvio de Deucalione nas visinhanças do Parnaso.....	1503
Estabelecimento do Tribunal dos Amphic- tiões.....	1496
Cadmo leva as letras á Grecia, e funda a cidade de Thebas, em Beocia.....	1494
Danao com suas 50 filhas desembarca em Argos, tendo chegado do Egypto no pri- meiro navio que appareceo na Grecia...	1485
Primeira celebração dos Jogos Olympicos..	1483
Depois de se terem demorado 40 annos no deserto, os Judeos entrão na terra da Promissão, conduzidos por Josué.....	1451
Chegada de Pelopo na Peninsula da Gre- cia, que tomou d'elle o nome de Pelo- poneso.....	1423
Descuberta accidental do ferro na Grecia, pelo incendio de huma floresta. Mino promulga suas leis na ilha de Creta, aon- de era rei.....	1406
Nascimento de Hercules.....	1383
<i>Idem</i> de Theseo.....	1367
Fundação de Corintho, por Sisipho.....	1326

Morte d'Atreo	1301
Expedição dos Argonautas.....	1263
Fundação de Tyro, capital dos Phenicios .	1253
Rapto de Helena por Páris, que occasionou a guerra de Troya.....	1219
Tomada de Troya pelos Gregos.....	1209
Morte de Codro, ultimo rei d'Athenas ; Instituição dos Archontes.....	1092
Sagração de David, ou d'el-rei Profeta...	1055
Morte de David ; Salomão succede á seu Pai.....	1015
Dedicacia do Templo de Salomão.....	1008
Nascimento de Lycurgo.....	926
<i>Idem</i> de Homero.....	900
Moeda de prata, e d'ouro, cunhada pela primeira vez em Argos.....	894
Dido, expulsa de Tyro, por seu irmão Pig- malião, aporta á Africa, e funda Car- thago.....	869
Legislação de Lycurgo promulgada em Esparta (morreo 4 annos depois de a ter dado)	845
Principia o reino da Macedonia.....	814
Era das Olympiadas.....	776
Primeira guerra Messenianna (dura 20 an- nos)	774
Fundação de Roma, por Romulo, e Re- mo, irmãos gêmeos.....	753
Rapto das Sabinas.....	750

Era de Nabonassar.....	747
Fundação de Syracusa pelos Corinthos....	732
Tomada de Samaria, depois de 3 annos de sitio por Salmanazar, rei d'Assyria....	720
Primeiro eclipse de Lua, de que ha lembrança.. .. .	720
Fundação de Coreyro, hoje Corfú, pelos Corinthos	703
Segunda guerra Messenianna (dura 14 annos)	685
Os Messeniannos, fugidos da Messenia, aporção á Sicilia, e estabelecem-se em Zangle, que tomou d'elles o nome de Messina.....	670
Fundação de Byzancio, hoje Constantinopla.	658
Nascimento de Solon.....	638
Legislação de Draco, de quem se disse que as leis erão escriptas com sangue.....	624
Cativeiro dos Judeos.....	606
Por ordem de Nechao, rei do Egypto, alguns navios phenicios partem do Mar Roxo rodeão a Africa, e chegão á Tyro pelo Mediterraneo.....	604
Thales de Mileto, de volta das suas viagens no Egypto, calcula os eclipses da lua e do sol, dá algumas noções do Universo, e ensina que huma intelligencia infinita dirige seus movimentos. O mesmo anno Anaximandro introduz na Grecia os glo-	

bos, e as cartas geographicas.....	600
Legislação de Solon em Athenas.....	594
Comedia representada pela 1. ^a vez em Athenas, por Sesarion. Principio do imperio dos Persas.....	560
Morte de Solon, na idade de 80 annos.....	558
Batalha de Thymbra, a primeira de que faz menção a historia, e hum dos mais memoraveis acontecimentos da antiguidade, porque decidio do imperio da Asia entre os Persas, commandados por Cyro, e os Assyrios, e mais alliados, commandados por Cresso, rei da Lydia; Cyro com hum exercito, sómente de 180.000 homens, desbaratou-o de Cresso, que montava a mais de 400.000, e fez o rei prisioneiro.....	543
Fundação de Marselha, pelos Phoceos.....	539
Incendio do Templo de Delphos.....	538
Fim do captiveiro dos Judeos.....	536
Tragedias de Thespis, representadas pela 1. ^a vez em Athenas.....	530
Morte de Cyro; Cambysa, seu successor, conquista o Egypto.....	529
Fundação de huma bibliotheca publica em Athenas.....	526
Nascimento de Eschyles, poeta grego.....	525
<i>Idem</i> de Pindaro <i>Idem</i>	517
Estabelecimento do ostracismo em Athenas.	512

Proscrição dos reis em Roma. Estabelecimento do consulado.....	509
Estabelecimento da dictadura em Roma..	497
Nascimento de Sophocles, o mais tragico dos poetas gregos	494
Estabelecimento dos tribunos do povo em Roma.	493
Expedição contra a Grecia, por Dario. Batalha de Marathona.....	490
Eschyless alcança o premio da tragedia em Athenas.	486
Nascimento de Herodoto, o pai da Historia.	484
Expedição de Xerxes, rei da Persia, contra a Grecia.	481
Combate das Thermopylas. Batalha de Salamina. Nascimento de Eurypides, poeta-tragico grego	480
Nascimento de Thucydides, historiador grego.	471
<i>Idem</i> de Socrates.....	469
Terceira e ultima Guerra Messenianna....	465
Nascimento d'Hyppocrates, o pai da medicina.....	460
Morte d'Eschyless.	456
Estabelecimento dos decemviros em Roma.	451
Morte de Themistocles na idade de 65 annos.	449
Expulsão dos decemviros em Roma.....	447
Estabelecimento dos tribunos militares em Roma.....	444

Instituição dos censores.....	343
Nascimento de Isocrates	436
Cyclo de Methon, observado em Athenas, á 27 de Junho.....	432
Princípio da guerra do Peloponeso, empre- hendida por Pericles, para não dar suas contas.....	431
Nascimento de Platão no mez de Maio, e morte de Pericles no mez d'Outubro...	429
Alcibiades alcança o premio dos jogos olympicos	416
Expedição dos Athenienses contra a Sicilia.	415
Cessaçãõ do ostracismo, pelo desterro d'Hyperbolo, homem aviltado.....	411
Morte de Eurypides.....	407
Dionisio, o Anciãõ, sobe ao trono de Syra- cusa. Morte de Sophocles.....	406
Athenas he tomada por Lysandro. Estabe- lecimento dos 30 tyrannos.....	404
Athenas he libertada por Thrasibulo.....	403
Retirada de 10.000 Gregos, os quaes, depois de 122 dias de marcha, chegarãõ, do fun- do da Asia, ás margens do Ponto-Euxino, perseguidos pelo inumeravel exercito d'Artaxerxes Memnon, rei da Persia, combatendo quasi todos os dias os Barba- ros, cujos estados atravessãõ, sem nunca terem sido vencidos. Acontecimento unico na historia, do qual Xenophonte	

foi o historiador, e que he considerado, por todos os militares, como o mais glorioso feito d'armas conhecido, tanto pela sabedoria com que foi concebido, como pela affouteza com que foi executado ...	402
Socrates, que, inspirado pela luz da rasão, foi o primeiro que discernio a Divindade, e cuja moral sublime pregou a immortalidade da alma; Socrates, o sabio da antiguidade, he condemnado á morte pelos Athenienses, que lhe levantarão, pouco depois, huma estatua de bronze.....	400
Morte de Thucydides, historiador grego...	391
Tomada de Roma pelos Gallos, commandados por Brenno.....	387
Nascimento de Demosthenes, orador grego.	385
<i>Idem</i> de Aristoteles.....	384
Batalha de Leuctres ganhada por Epaminondas, general dos Thebanos, sobre os Lacedemonios commandados por Cleombotro.	370
Obliquidade da Ecliptica 23° 49' 10".	359
Nascimento de Alexandre-Magno. Eros-trato queima, na mesma noute, o templo de Diana em Epheso... ..	356
Demosthenes recita a sua primeira oração aos Athenienses.....	354
Morte de Mausolo, rei de Caria. Artemisa, sua irmã e mulher, lhe manda edificar hum tumulo, que passou por huma das	

sete maravilhas do mundo; e deste tumulto procedeo o nome de mausoleo.....	353
Morte de Platão, sobrenomeado o Divino..	347
Dionisio, o Joven, he expulso do trono de Syracusa, e abre, no mesmo anno, huma escola em Corintho	346
Nascimento d'Epicuro, chefe da seita Epicuriana	341
Morte d'Isocrates.....	338
<i>Idem</i> de Philippe, pai d'Alexandre Magno.	336
Fim do imperio dos Persas, sob Dario Co- doman	330
Alexandre Magno morre em Babylonia. O imperio, que tinha conquistado, he divi- dido entre seus generaes.....	323
Tomada d'Athenas por Scilla. Morte de Diogenes o Cynico, d'Aristoteles, e de Demosthenes.....	322
Estabelecimento dos relogios de sol em Roma.....	293
Principia a 1. ^a guerra Punica (dura 24 annos.)	264
Obliquidade da Ecliptica 23° 51' 3''.....	230
Segunda guerra Punica, (dura 17 annos) Annibal atravessa os Alpes, e penetra na Italia.....	218
Batalha de Cãnnas, ganhada por Annibal, e que pareceo dever anniquilar a repu- blica romana.....	216
Tomada de Esparta por Philopemen, e abo-	

lição das leis de Lycurgo.....	186
Invenção do papel na China	178
Estabelecimento de huma biblioteca publica em Roma. Paulo Emilio aprisiona el- rei Perseo, e põe fim ao reino da Ma- cedonia	168
Principia o governo dos Machabêos na Ju- dêa (dura 126 annos.).....	163
Terceira guerra Punica (dura 3 annos)..	149
Destruição de Cartago, pelos Romanos....	146
Nascimento de Cicero.....	106
Conquista da Gallia, por Cesar.....	57
Desembarque do mesmo na Bretanha, hoje Inglaterra.....	55
Incendio da biblioteca d'Alexandria, que consumio mais de 400.000 volumes....	50
Batalha de Pharsalia, aonde Cesar desbara- tou a Pompeo, e fez-se senhor da repu- blica romana	48
Cesar he assassinado no senado, por Bruto, e outros conjurados.....	44
Cicero he assassinado por Popilio, tribuno militar, de quem era o bemfeitor, e pelo centurião Herennio.....	43
Batalha naval d'Accio, em que Augusto desbaratou as frotas de Antonio, e Cleopa- tra, e ficou senhor do Mundo.....	31
O Templo de Jano he fechado em Roma, como emblema de huma paz universal..	30

JESUS CHRISTO nasce em Belem, aos 40 annos do reinado de Augusto.....	1
He crucificado pelos Judeos.....	33
Poncio Pilato suicida-se.....	39
Caractaco, rei da Gram-Bretanha he carregado de grilhões, e conduzido á Roma pelos Romanos.....	51
Primeiro Concilio Ecumenico, celebrado em Jerusalem pelos Apostolos.....	52
Nero principia a 1. ^a perseguição contra os Christãos, e manda incendiar Roma, que queimou durante seis dias.....	64
Tomada de Jerusalem, por Tito.....	70
Primeira erupção do Vesuvio, na qual morreo Plinio, e que cubrio dos seus fragmentos as duas cidades de Pompea, e d'Herculanum.....	79
Segunda perseguição contra os Christãos..	93
3. ^a <i>Idem</i> <i>Idem</i>	107
4. ^a <i>Idem</i> <i>Idem</i>	118
5. ^a <i>Idem</i> <i>Idem</i>	202
6. ^a <i>Idem</i> <i>Idem</i>	235
7. ^a <i>Idem</i> <i>Idem</i>	250
8. ^a <i>Idem</i> <i>Idem</i>	257
9. ^a <i>Idem</i> <i>Idem</i>	272
Introducção da seda na Europa, vinda da India.....	274
Os Francos principião seus ataques contra a Gallia.....	277

Decima, e horrenda perseguição contra os Christãos, no reinado de Diocleciano (durou 10 annos).....	303
Constantino Magno principia á reinar.....	306
Constantino põe termo ás perseguições contra os Christãos, e lhes concede o livre exercicio da sua religião.....	313
Constantino abraça a religião catholica....	324
Constantino transfere a sede do imperio em Byzancio, e muda seu nome para o de Constantinopla.....	328
Edito de Constantino Magno, que manda fechar todos os templos pagaõs.....	331
Horrendo terremoto, que destruiu 150 cidades na Grecia e na Asia.....	358
O imperio romano he dividido em imperio d'Oriente, e imperio d'Occidente.....	364
Invenção dos sinos pelo bispo Paulino. ..	400
A Hespanha he invadida pelos Alanos, pelos Godos, e pelos Vandalos.....	409
Alarico, rei dos Visigodos, toma e saquea Roma.....	410
Pharamundo, rei dos Francos, s'estabelece nas margens do Baixo Rheno, e penetra na Gallia.....	420
Attila, denominado o flagello de Deos, assola o imperio romano á testa dos Hunos.	447
Os Anglos conquistão a Gram-Bretanha, que toma delles o nome d'Inglaterra....	450

Fundação de Veneza.....	452
Fim do imperio d'Occidente, pelos Barbaros, 524 annos depois da Batalha de Pharsalia. Elevão-se sobre suas ruinas os pequenos estados modernos da Italia, e com elles desaparecem as sciencias e as artes desta bella parte da Europa.	476
Fundação do reino da França, por Clovis.	480
Baptismo de Clovis e da sua côrte. A França abraça a religião catholica.....	496
París he declarada a capital da França....	510
Introducção na Europa do papel para escrever, vindo do Egypto...	511
Estabelecimento da era Christãa.....	516
<i>Idem</i> na Europa das primeiras fabricas de seda	551
Invasão da Italia, pelos Lombardos.....	568
Nascimento de Mahometh.....	570
A lingua italiana fallada geralmente na Italia em lugar da Latina.....	581
Hegira, ou fugida de Mahometh. Principio de huma nova era para os Turcos.....	622
Tomada de Jerusalem pelos Sarracenos... .	637
A biblioteca de Alexandria he queimada por ordem de Omar.....	640
A Inglaterra he conquistada pelos Dinamarquezes.....	653
A Hespanha he conquistada pelos Mouros.	714
Nascimento de Carlos Magno.....	742

Carlos Magno renova o imperio d'Occidente, com o nome d'imperio d'Allemanha	800
Grande eclipse de Jupiter pela Lua (31 de Janeiro).....	807
Morte de Carlos Magno.....	814
Obliquidade da Ecliptica 23° 55'.....	825
Estabelecimento da festa de todos os Santos.	835
Principio do scisma d'Oriente.....	858
Obliquidade da Ecliptica 23° 35'.....	880
<i>Idem</i> <i>Idem</i> 23° 33'.....	911
Os Dinamarquezes abração a religião Christãa	946
Elevação de Hugo Capeto ao throno da França, fundador da dynastia reinante..	987
Conversão dos Russos ao Christianismo....	989
Introducção dos algarismos arabes na Europa.....	991
O imperio da Allemanha se torna electivo.	996
S. Estevão, rei da Hungria, faz adoptar a religião Christãa aos seus vassallos....	997
Lei prohibindo em Inglaterra aos pais o venderem seus filhos.....	1015
Os Gregos se separão, de todo, da Igreja Romana, e o grande scisma d'Oriente he inteiramente consummado	1054
Os Turcos apoderão-se de Jerusalem sobre os Sarracenos	1065
Batalha de Hastings, e conquista da Ingla-	

terra por Guilherme o Conquistador, duque de Normandia.....	1066
Invenção das notas de Musica por Gui La- retin.....	1070
O Conde Henrique principia á reinar em Portugal.....	1089
Primeira Cruzada.....	1096
Fundação da Ordem de Malta.....	1099
<i>Idem</i> dos Templarios.....	1118
Batalha do Campo d'Ourique. Affonso, fi- lho do Conde Henrique, he aclamado rei de Portugal por seu exercito.....	1139
Segunda Cruzada.....	1147
Usa-se pela 1. ^a vez na Europa de vidraças nas janellas.....	1180
Conjunção da lua, do sol, e de todos os pla- netas <i>in libra</i> , succedida em Setembro.	1186
Tomada de Jerusalem por Saladin, e fim do reino deste nome; terceira cruzada.....	1187
Estabelecimento dos apellidos das fami- lias de fidalgo, na França e na Inglaterra.	1200
Instituição do Santo Officio. 4. ^a Cruzada. Tomada de Constantinopla pelos Fran- cezes.....	1204
Memoravel batalha de Bouvines, ganhada por Philippe-Augusto rei de França, que com hum exercito de 50.000 homens destroçou o do Imperador Otto tres ve- zes maior que o d'elle.....	1214

Renascimento da Geographia e da Astronomia, pelos Mouros na Hespanha.....	1223
Quinta Cruzada	1228
Sexta <i>Idem</i>	1248
Setima e ultima cruzada.....	1270
Vesperas sicilianas na primeira oitava da pascoa, em que 20.000 Francezes forão cruelmente assassinados pelos Sicilianos em Palermo.....	1282
Othman funda o Imperio Turco.....	1298
Instituição do Jubileo por Bonifacio 8.º Invenção dos oculos para os velhos.....	1300
Invenção da Bussola	1302
Confederação helvetica principiada por Guilherme Tell.....	1308
Tomada da ilha de Rhodes, pelos cavalleiros de S João de Jerusalem, commandados por Foulques de Villaret.....	1310
Abolição dos Templarios.....	1312
Moedas d'ouro cunhadas pela 1. ^a vez na Europa	1320
Morte d'Othman fundador do Imperio Turco.....	1326
Invenção da polvora.....	1330
Apparição do primeiro cometa, cujo curso foi calculado com exacção.....	1337
Batalha de Crecy, perdida por Philippe de Valois, rei da França, e ganhada por Eduardo 3, rei da Inglaterra, que fez	

uso pela primeira vez da artilheria. Invenção das bombas, e dos morteiros no mesmo anno.....	1346
Fundação de huma bibliotheca publica em França, por Carlos 5.º o sabio.....	1380
Victoria d'Abjubarrotta, que firmou a coroa na cabeça de João 1.º, rei de Portugal.	1385
Invenção das cartas de jogar, para o entretenimento d'el-rei demente Carlos 6.º (França).....	1391
Descuberta das ilhas Canarias.....	1405
Obliquidade da Ecliptica 23º 30' 17''....	1427
Invenção da imprensa.....	1440
Tomada de Constantinopla, por Mahometh 2.º, que se fez senhor do imperio do Oriente, 2206 annos depois da fundação de Roma (29 de Maio).....	1458
Estabelecimento dos correios em França, por Luiz 11.....	1464
Reunião dos dous reinos de Castella, e Arragão.....	1466
Descuberta do Cabo da Boa-Esperança, por Bartholomeu Dias.....	1486
Descuberta do Novo-Mundo por Christovão Colombo.....	1492
Vasco da Gama monta o cabo da Boa-Esperança....	1497
Descuberta do Brasil, por Pedro Alvares Cabral.....	1500

Obliquidade da Ecliptica 23, 28' 30''.....	1514
Conquista do Mexico, por Fernando Cortez ; e do Perú, por Francisco Pizarro .	1516
Luther principia sua reforma.....	1517
Henrique 8.º, rei da Inglaterra, escreve contra Luther, e recebe da Cõrte de Roma o titulo de Defensor da Fè.....	1520
Primeira viagem á roda do mundo, por Fernando Magalhães. Solimão o grande, imperador dos Turcos, toma a ilha de Rhodes aos cavalleiros de S. João de Jerusalem, os quaes se retirão á Malta.....	1522
Morte de Machiavel.....	1527
Henrique 8.º adopta a reforma de Luther, com quasi toda a Nação Ingleza. Ignacio de Loyola funda no mesmo anno a companhia de Jesus.....	1534
Calvino prega hum novo dogma.....	1535
A artilheria empregada pela 1.ª vez a bordo dos navios.....	1539
Descuberta da variação da Bussola, por Cabot.....	1540
Abertura do Concilio Tridentino (durou 18 annos).....	1545
Batalha de Alcaçar na Africa, onde foi morto el-rei de Portugal D. Sebastião..	1578
Os Hollandezes negão obediencia á Hespanha, e acclamão-se independentes.....	1581

Reforma Gregoriana.....	1582
Destroço da <i>Invencivel armada</i> , pelo almirante Drake.....	1588
Invenção dos Telescopios.....	1590
Invenção das Decimaes.....	1602
Invenção dos Thermometros por Drebel na Hollanda. Henrique 4.º o grande he assassinado por Ravailac. Os Mouros são expulsos da Hespanha.....	1610
Invenção dos Logarithmos, por Neper, na Escossia.....	1614
Invenção dos Barometros, por Toricelli. Batalha memoravel de Rocroi, ganhada pelo Grande Condé, sobre os Hespanhóes, na idade de 22 annos.....	1643
Tratado de Munster. Reconhecimento da Suissa pela Austria.....	1648
Invenção da maquina pneumatica por Guericke.....	1653
Estabelecimento dos Quaqueros na Inglaterra.....	1655
Vienna d'Austria, sitiada por Mahometh 4.º, imperador dos Turcos, no reinado de Leopoldo 1.º, he libertada por João Sobieski, rei da Polonia.....	1657
Estabelecimento da authoridade absoluta na Dinamarca. O throno vem a ser hereditario de electivo que era.....	1660
Incendio de Londres, que durou 3 dias, e	

queimou 400 ruas... ..	1666
O chá he levado da China à Inglaterra, e faz-se uso d'elle a primeira vez.....	1668
Apparição de hum cometa, que, pela sua proximidade da terra, espantou, a todos os seus habitantes. Visivel desde 3 de Novembro até 9 de Março.....	1680
Obliquidade da Ecliptica 23 ^o 28' 32".....	1691
Paz de Riswick.....	1696
Carlos 12 sobe ao throno da Suessia. A familia de Bourbon succede ao throno d'Hespanha pela morte de Carlos 2.....	1700
Erecção da ilha de Sardenha em reino, em favor de Carlos Manoel 3 ^o , duque de Saboia.....	1713
Morte de Luiz 14.....	1715
Pedro o Grande, czar da Russia, toma o titulo d'imperador, e he reconhecido por toda a Europa.....	1721
Descuberta do estreito de Bhering.....	1725
Primeiro ensaio da inoculação feita em Inglaterra sobre criminosos.....	1727
Batalha de Fontenoi, perdida pelos Ingleses, e ganhada por Luiz 15, e pelo Marechal de Saxonia.....	1743
Os Ingleses adoptão a correção Gregoriana	1752
Lisboa he em grande parte destruida por hum terremoto.....	1755
Cook volta da sua primeira viagem á roda	

Annos depois de J. C.

do Mundo.....	1771
São supprimidos os Jesuitas pelo Papa Clemente 14	1773
Confederação dos Estados-Unidos d'America (20 de Maio).....	1775
Herschell, astrónomo allemão, descobre o planeta Urano.....	1781
Grande terremoto na Sicilia e na Calabria, que destroe algumas villas ou cidades, e faz perecer muita gente. Paz da Inglaterra com a França, e reconhecimento dos Estados-Unidos.....	1783
Revolução da França.....	1789
Invenção do Telegrapho em França.....	1790
Luiz 16 he deposto, e a republica acclamada	1792
Luiz 16, na idade de 38 annos, he guillotinado á 21 de Janeiro.....	1793
Estabelecimento do Directorio em França.	1794
Tomada de Malta, por Buonaparte.....	1798
Estabelecimento do Consulado. Buonaparte he nomeado 1.º Consul por dez annos.....	1799
Descuberta do planeta Ceres, em Palermo na Sicilia, por Piazzzi, astrónomo italiano.	1801
Descuberta de Pallas em Bremen, por Olbers, astrónomo allemão. Buonaparte he nomeado Consul vitalicio.....	1802
Buonaparte he elevado á dignidade im-	

Annos depois de J. C.

perial. Harding descobre o planeta Juno.	1804
Descuberta do planeta Vesta, por Olbers...	1807
Tomada de Pariz pelos alliados; abdicacão de Buõnaparte; restauracão de Luiz 18.	1814
Elevacão do Brasil ao titulo de reino....	1815
Volta de D. João 6.º á Portugal.....	1821
Independencia do Brasil, coroação de D. Pedro 1.º	1822
Abdicacão de D. Pedro 1.º; aclamação de D. Pedro 2.º	1831

FIM DO MAPPA CHRONOLOGICO.



APPENDICE.



Ha dous principaes systemas de governos no Mundo: o monarchico, e o republicano. O primeiro he absoluto, ou constitucional; o segundo aristocratico, ou democratico. O governo despotico he hum abuso do monarchico.

Dividem-se os mares, em mares internos, ou Mediterraneos, e em mares externos, ou Oceanos; e d'estes distinguem-se dous: o Oceano-Atlantico, e o Grande-Oceano. Estende-se o primeiro, desde as costas occidentaes do Velho-Mundo, até as orientaes do Novo. O segundo cobre quasi a ametade do globo, estendendo-se de hum ao outro Polo, banhando as costas occidentaes da America, as da India, e as orientaes da Africa.

Divide-se o globo em cinco partes: Europa, Asia, Africa, America, e Oceania.

A Europa he a menor das divisões do Velho Mundo; mas he a mais civilisada, a mais fecunda em grandes homens, e a mais adiantada nas sciencias, nas bellas artes, e nas artes mechanicas. Conta-se n'ella duzentos e trinta milhões de habitantes de côr branca, professando, a mór parte, a religião christã, e o resto a mahometana, fallando todos (excepto na Turquia) linguas derivadas da grega, da latina, da celtica, da teutonica, e da slava, e su-

jeitos á governos monarchicos, absolutos, ou constitucionaes.

Lat.: de 35° á 72° N.; Long.: de 12° Oeste á 72°
L. Fronteiras: N., Mar-Glacial; O., Oceano-Atlantico; S., Mediterraneo, que a separa da Africa; L., separada da Asia pelos Montes-Uraes, pelo Mar Caspio, pelo Caucaso, pelo Mar-Negro, pelo Mar de Marmara, pelo Estreito dos Dardanellos, e pelo Rio Don, antigo Tanais.

Comprimento 1235 legoas, do N. E. ao S. O., desde o Estreito de Vaigatz, no Mar Glacial, até o Cabo de S. Vicente em Portugal.

Largura, 900 legoas do N. ao S., desde o Cabo Norte, na Laponia, até o Cabo Matapan, na Grecia.

Superficie, 500.000 legoas quadradas.

Cinco grandes systemas de montanhas: as Do-
frinas, ou Alpes-Escandinavos, ao N.; os Carpathos, e os Alpes, no centro. Os Pyrenéos, ao S.O.; e a cordilheira do Monte Hemo ao S. Seu maior rio he o Volga, ou Araxe, que se perde por 70 bocas no Mar Caspio.

Divide-se a Europa em Septentrional, Central, e Meridional. A Europa-Septentrional contém o Imperio da Russia, o Reino da Suessia, o da Dinamarca, o da Hollanda, o da Prussia, e os Estados-Britannicos. Estes dous ultimos, occupão nas suas fronteiras meridionaes huma parte da Europa-Central.

Russia. — O maior imperio que tem existido

ocupa a nona parte do globo, comprehendidas as suas possessões fóra da Europa.

RUSSIA EUROPEA.

População em 1829: 44.950.000 habitantes. Religião dominante, a grega; todos os cultos permittidos. Idioma derivado do slavo. Governo absoluto, hereditario sòmente nos homens, por huma lei de Paulo 1.^o Capital, S. Petersburgo sobre o Neva.

Lat. 44° á 71°; Long. Or. 20° á 61°. Fronteiras: N., Mar Glacial, e Laponia Sueca; O., Mar Baltico, imperio d'Austria, e reino da Prussia; S., Monte Caucaso, Turquia Europea, e Mar Negro; L., Don, Volga, e os Montes Uraes.

Comprimento, 650 legoas; largura, 350; superficie, 225.000 legoas quadradas.

Principaes montanhas: os Montes Uraes, que a separão da Asia, e os Montes Olonetz, que attingem as montanhas da Suessia. Principal Lago, o Ladoga, o maior da Europa, avisinhando Petersburgo. Seus tres maiores rios: o Volga, o Don, e o Dnieper.

A Russia possui na Europa Central o novo reino da Polonia (antiga Sarmacia), restabelecido pelo congresso de Vienna, em favor do imperador Alexandre 1.^o

População em 1829: 4.050.000 almas. Religião: todos os cultos são permittidos; dominante a ca-

tholica, alguns protestantes, pequeno numero de gregos, e bastantes judeos. Idioma, o latim, e hum dialecto derivado do slavo. Governo, hum vice-rei, com hum conselho. Capital, Varsovia, sobre o Vistula.

Comprimento, 120 legoas do N. ao S.; largura, 90 de L. ao O. Fronteiras: N. e O., a Prussia; N. e L., a Russia; S., Prussia, imperio d'Austria, e Montes Carpathos, que o separão da Hungria.

Paiz plano. Principaes rios: o Dnieper, o Dniester, e o Vistula.

SUESSIA E NORUEGA.

Reunidas desde 1815. A ultima pertencia á Dinamarca, que foi obrigada á cedê-la á Suessia, em troca de Lavemburgo.

População da Noruega em 1820: 999.000 habitantes. Religião, a lutherana. Idioma derivado do antigo scandinavo. Governo representativo presidido por hum vice-rei. Capital, Christiana. População da Suessia, em 1825: 2.710.000 almas. Religião, a lutherana; todos os cultos permittidos. Idioma derivado da lingua teutonica. Governo representativo hereditario nos dous sexos, quatro ordens, ou camaras, votando separadamente. Capital, Stockolmo, residencia d'el-rei, edificada sobre varias ilhas do Mar Baltico.

Situação dos dous Estados reunidos: Lat. 56° á 71°; Long. Or. 3° á 10°. Fronteiras: N., o Mar

Glacial; O., o Mar Germanico, e o Estreito do Sund; S., Mar Baltico; L., o golfo de Bothnia, que os separa da Russia.

Comprimento, 455 legoas, do N. ao S.; largura, 160 de L. ao O.; superficie, 37.697 legoas quadradas.

Montanhas, as Dofrinas, que separão a Suessia da Noruega, e que estendendo varias ramificações nos dous paizes, os tornão ambos mui montanhosos. Muitos lagos, e muitos rios pouco navegaveis, dos quaes o mais consideravel he o Glamer, na Noruega.

DINAMARCA.

População, em 1826: 1.902.000 almas. Religião, a lutherana; todos os cultos permittidos. Idioma derivado da lingua teutonica. Governo absoluto, hereditario nas mulheres em falta de homens. Capital, Copenhagen na ilha de Zelandia.

Lat. 55° á 58°, Long. Or. 5° á 11°. Fronteiras: N e O., Mar Germanico; S., Allemanha; L., Mar Baltico, e Estreito do Sund, que a separa da Suessia.

Comprimento, 80 legoas; largura, 60; superficie, 2735 legoas quadradas. Paiz atravessado por huma cordilheira de montanhas no Jutland, regado pelo Elbo no Lavemburgo, pelo Leider no Jutland, que o separa do ducado de Holstein. Como

suberano d'este ducado, el-rei he membro da confederação germanica.

REINO DA HOLLANDA.

Desmembrado do antigo reino dos Paizes-Baixos, depois da revolução que precipitou Carlos X do throno de seus pais.

População, em 1830: 2.346.257 habitantes. Religião, a calvinista, alguns lutheranos, e alguns judeos. Idioma, dialecto do allemão. Governo representativo. Capital, Amsterdam, sobre o Amstel.

Lat. 51° 30' á 53° 30'; Long. Or. 0° 4', á 4° 40'. Fronteiras: N. e O., Mar do Norte; S., Belgica; L., Hanover.

Comprimento, 62 legoas; largura, 44; superficie, 3128 legoas quadradas.

Paiz plano, pouco fertil, paulado e cortado por hum grande numero de canaes. O Rheno he seu maior rio.

ESTADOS BRITANNICOS.

Compõe-se da ilha da Gram-Bretanha, que comprehende a Escossia, e a Inglaterra; da Irlanda, e de varias outras ilhas que a rodeão.

População total, em 1828: 22.941.574 habitantes. Religiões dominantes: a anglicana, em Inglaterra; a presbiteriana, na Escossia; a catholica, na Irlanda. Idiomas, todos tres derivados do

celtico. Governo constitucional, hereditario tambem nas mulheres. Capital, Londres, sobre o Tamiza.

Lat. da Gram-Bretanha 50° á 59°; Long. Occ. 1° á 10°. Fronteiras: N. e L., Mar-Germanico; S., Mancha; O., Estreito de S. Jorge, que a separa da Irlanda. Comprimento, 220 legoas; largura mui desigual, a maior 112 legoas; superficie, 11.200 legoas quadradas.

Paiz mui montanhoso na Escossia, e mui pouco na Inglaterra. Seu maior rio he o Tamisa. O Tweed separa a Inglaterra da Escossia.

EUROPA-CENTRAL.

Comprehende o reino da Belgica, a republica de Cracovia, o reino da Polonia, que pertence á Russia, a Allemanha, o imperio d'Austria, a Suissa, e a França. -

REINO DA BELGICA.

Separado da Hollanda, desde 1830, com a qual formava o reino dos Paizes-Baixos.

População, em 1830: 3.196.143 habitantes. Religião, a catholica. Idioma, o francez, e ó flamengo. Governo constitucional. Capital, Bruxellas, sobre o Seyne.

Lat. 50° á 52°; Long. Or. 1° á 5°; Fronteiras: N., a Hollanda; O., o Mar Germanico; S., a França; L., a Prussia.

Paiz plano, excepto no condado de Namur. Seu maior rio he o Escaldo.

REPUBLICA DE CRACOVIA.

Desmembrada do antigo reino da Polonia.

População, em 1819: 95.822 habitantes. Religião catholica. Idioma, o polaco. Governo representativo. Capital, Cracovia, sobre o rio Vistula, o maior da republica. Lat. 49° 58' á 50° 16'; Long. Or. 16° 53' á 17° 52'. Fronteiras: N. e L., Polonia; S., Gallicia; O, Silesia, provincia da Prussia.

Comprimento, 15 legoas de L. ao O.; largura, 8; superficie, 136 legoas quadradas.

Paiz plano, regado por muitos rios.

ALLEMANHA.

Comprehende huma parte do imperio d'Austria, os reinos da Prussia, do Honover, da Saxonia, da Baviera, e de Wurtemberg; os ducados de Mecklemburgo-Schwerin, e Mecklemburgo-Strelitz, de Brunswick, de Hessa, de Saxonia, de Baden; os principados d'Anhalt, de Nassau, de Waldeck, de Reuss, e de Hohenzollern; os condados de Lippe-Detmolt, e de Lippe-Schaumburgo; e as cidades Anseaticas de Hamburgo, Lubeck, Francfort, e Bremen.

População: 27.000.000 de habitantes. Religiões principaes: a catholica, a calvinista, e a

lutherana. Idioma derivado da lingua teutonica. Governos absolutos, ou constitucionaes, formando todos huma associação politica, conhecida com o nome de confederação-germanica, cujo chefe he o imperador d'Austria. Capital: cada estado tem a sua; a da confederação he Vienna d'Austria.

Lat. 45° 2' á 54°; Long. Or. 3° á 13°. Fronteiras: N., Mar Baltico, Mar-Germanico, e Dinamarca; O., Rheno, França, Belgica, e Hollanda; S., Suisa e Italia; L., Polonia e Hungria.

Comprimento, 240 legoas, do Mar Baltico aos Alpes; largura, 200, da Rheno á Hungria; superficie, 31.211 legoas quadradas.

Paiz fertil, bem cultivado, cortado por muitos rios, entre os quaes, os principaes sao: o Rheno, o Danubio, o Elbo e o Oder.

REINO DA PRUSSIA.

Fundado, em 1701, por Leopoldo 1.º, imperador d'Allemanha, em favor de Frederico 3.º, eleitor de Brandeburgo; compoem-se hoje da Prussia propria, do ducado de Posen desmembrado da Polonia, do antigo eleitorado de Brandeburgo, e outras possessões Allemans.

População, em 1826: 12.400.000 almas. Religião: a união-evangelica dominante; huma terça parte de catholicos; hum pequeno numero de judeos, e de irmãos moravos. Idioma, o allemão.

Governo absoluto, hereditario nos dous sexos. Capital, Berlin, sobre o Spree.

Lat, 49° 8' á 51° 51'. Long. Or. 3° 35' á 20° 5'. Fronteiras: N., Mar Baltico; O., Hanover; S., Polonia, e Austria; L., Polonia e Russia.

Comprimento, 140 legoas; largura, 110; superficie, 13.744 legoas quadradas.

Paiz geralmente plano, e fertil; montanhoso no ducado do Baixo-Rheno, e na Silesia. O Vistula, o Rheno, o Elbo, o Oder, e o Weser são seus maiores rios.

HANOVER.

Erecto em reino, pelo congresso de Vienna, em 1815, sob a suberania del rei de Inglaterra, que antes o possuia á titulo d'eleitorado.

População, em 1815: 1.305.351 habitantes. Religião dominante, a lutherana; todos os cultos permittidos. Idioma o allemão. Governo representativo, presidido por hum vice-rei. Capital, Hanover, sobre o rio Leyne.

Lat. 51° á 54°. Fronteiras: N., Mar-Germanico; O., Hollanda; S., Hesse-Cassel; L., Prussia.

Comprimento, 75 legoas, de L. ao O.; largura, 60, do N. ao S.

Paiz plano, apaulado, e regado pelo Wesser; algumas montanhas, e alguns valles fertes, para o Sul.

REINO DA SAXONIA.

População, em 1825 : 1.209.000 almas. Religião, a lutherana, excepto a familia real, que he catholica. Idioma nacional, o melhor allemão. Governo representativo, porém sem epoca determinada para a convocação das camaras. Capital, Dresden atravessada pelo Elbo.

Lat. 50° á 51°; Long. Or. 9° á 13°. Fronteiras: N., e L., Prussia; S., Bohemia, e Baviera; O., os ducados de Saxonia.

Comprimento, 50 legoas; largura, 30.

Paiz montuoso para o Oeste; plano, fertil, e bem cultivado para o N.; cuberto de florestas para o Sul. O Elbo he seu maior rio

BAVIERA.

Antigamente eleitorado, erecto em reino por Buonaparte, em 1805.

População, em 1827 : 3.683.000 almas. Religião dominante, a catholica; todos os cultos permittidos. Linguagem nacional, o allemão. Governo constitucional. Capital, Munich, sobre o Iser.

Lat. 47° á 51°; Long. Or. 7° á 12°. Fronteiras: N., o reino da Saxonia; O., o de Wurtemberg, Baden, e Hesse-Darmstad; S., o lago de Constança, que o separa da Suissa; L., a Austria da qual he separado pelo rio Inn.

Comprimento, 85 legoas ; largura, 55 ; superficie, 4308 legoas quadradas.

Paiz mui frio, e mui fertil, cuberto de mui altas montanhas, das quaes algumas appresentão vestigios de vulcões. Seus dous maiores rios são : o Danubio, e o Rheno.

WURTEMBERG.

Outr'óra ducado ; erecto em reino, em 1805, por Buonaparte, em favor do duque então reinante.

População, em 1815 : 1.395.463 habitantes. Religião a lutherana, excepto el-rei, e sua familia, que são catholicos. Governo constitucional. Capital, Stugard, em huma planice perto de Neckar.

Lat. 48° á 50°; Long. 6° á 8° 40'. Fronteiras : N. e O., Baden ; S., lago de Constança, que o separa da Suissa ; L., reino de Baviera.

Paiz montuoso e frio. O Danubio e o Rheno são seus dous maiores rios.

Quanto aos outros estados da confederação germanica, veção-se os seus respectivos artigos no decurso da obra.

IMPERIO D'AUSTRIA.

Erecto, em 1805, por Francisco Segundo, imperador da Allemanha. Compoem-se da Austria propria, do antigo reino da Bohemia, da Gallicia, da Hungria, da Transilvania, do reino Lombardo-

Veneziano, e do reino d'Illyria. Estes quatro ultimos estados fazem parte da Europa Meridional.

População, em 1827: 22.372.756 habitantes, sem contar a da Bohemia e da Hungria. Religiões: na Austria, e na Bohemia, a catholica; na Gallicia, a grega e a catholica; na Hungria, a catholica, alguns protestantes, e alguns gregos; na Transilvania, a grega; no reino Lombardo-Veneziano, a catholica; na Illyria, a catholica, e a grega. Idiomas: na Austria, o allemão; na Bohemia, hum dialecto do slavo; na Gallicia, o polaco e o russo; na Hungria, o latim, e hum dialecto do slavo; na Transilvania, o hungaro, o allemão, e o vallaco; na Illyria, o allemão, o italiano, o slavo; o turco nas fronteiras da Turquia, e varios outros idiomas; no reino Lombardo-Veneziano, hum dialecto do italiano. Governo geral, absoluto. Capital, Vienna d'Austria.

Lat. 42° á 51°; Fronteiras: N., Prussia, Vistula, Saxonia, e Polonia; O., os Alpes, a Suissa, o Piemonte, e a Baviera; S., Mar-Adriatico, Turquia, Estados-Pontificios, e ducados de Parma, e de Modena; L., Russia.

Comprimento, 272 legoas, do N. ao S.; 200 de largura, de L. ao O.; superficie, 33.750 legoas quadradas.

Paiz montuoso na Austria, e na Bohemia, geralmente plano na Gallicia, e na Hungria, excepto para as visinhanças dos Montes Carpathos. Cheio

de montanhas, e desfiladeiros na Illyria; e atravessado pelos Alpes no reino Lombardo-Veneziano. Seus maiores rios são: o Danubio, o Elbo, o Save, o Pó, e o Isongo.

SUISSA.

População, em 1826: 1.830.000 almas. Religião, duas principaes: a catholica, e a calvinista. Idiomas, tres: o allemão, o italiano, e o francez. Governo: republica federal dividida em 22 cantões. Capital, cada Estado tem a sua; seis principaes: Friburgo, Berna, Soleure, Bale, Zurich, e Lucerna, onde se reúnem annualmente as sessões da dieta-geral.

Lat. 45° á 48°; Long. Or. 5° á 8°. Fronteiras: N., Baden; O., França; S., Saboya, Piemonte, e reino de Lombardia; S. montanhas do Tyrol, parte dos Alpes.

Comprimento, 75 legoas; largura, 50; superficie, 3059 legoas quadradas.

Paiz erriçado de montanhas; contém o monte Branco, o mais elevado da Europa; grande numero de lagos e de rios. D'estes os maiores são: o Rheno, e o Rhodano.

FRANÇA.

População em 1832, sem contar a da Corsega: 31.768.461 habitantes. Religião dominante, a ca-

tholica ; todos os cultos permittidos. Idioma-nacional derivado do latim, do celtico, e do teutonico. Governo monarchico-constitucional. Capital, Pariz, sobre o Senna, a mais linda cidade da Europa, e a maior depois de Londres.

Lat. 42° 20' á 51° 10'; Long. 7° Occ. á 6° Ori. Fronteiras: N., Belgica, e Prussia; O., Mancha, Oceano, e golfo de Biscaya; S., Pireneos e Mar-Mediterraneo; L., Rheno, Suissa, e Saboya.

Comprimento, 225 legoas; largura, 215; superficie, 26.809 legoas quadradas.

Paiz fertil, cuberto nas suas fronteiras meridionaes, e orientaes de mui altas montanhas, e atravessado pelas dos Sevennes, que vão acabar quasi nos Pireneos. Todo o resto he huma vasta planicie. Principaes rios: Rheno, Rhodano, Senna, Loire, Garumna, Escaldo, e Mosa.

EUROPA-MERIDIONAL.

Comprehende a Hespanha, o Portugal, a Italia, os Estados-Unidos das ilhas Jonias, a Grecia, e a Turquia.

HESPAÑHA.

População, em 1826: 11.671.600. Religião, a catholica, cujo culto he o unico permittido. Idioma derivado do latim, e misturado de palavras africanas, porèm bella lingua. Governo constitucional. Capital, Madrid sobre o rio Mançanares.

Lat. 36° á 44 ; Long. 1° Or. á 12° Oc. Fronteiras: N., Pireneos, e Golfo de Biscaya ; O., Oceano, e Portugal ; S., Estreito de Gibraltar ; L. Mediterraneo.

Comprimento, 200 legoas ; largura, 196 ; superficie, 23.612 legoas quadradas.

Paiz cuberto de montanhas, que correm de L. ao O., e que são todas ramificações dos Pireneos ; terreno fertil, e variado por collinas, planices, e valles. Seus maiores rios são : o Tejo, o Ebro, o Guadalquivir, e o Guadiana.

PORTUGAL.

Fundado por Affonso Henriques, no anno de 1139.

População, em 1831 : 3.013.950 habitantes. Religião, a catholica. Idioma, dialecto do hespanhol. Governo constitucional. Capital, Lisboa, sobre o Tejo.

Lat. 36° á 42°; Long. Occ. 8° á 12°. Fronteiras : N. e L., Hespanha ; S. e O., Oceano.

Comprimento, 130 legoas, do N. ao S. ; largura 55, de L. ao O. ; superficie, 3938 legoas quadradas.

Paiz sujeito á terremotos, cuberto de mui altas montanhas, entre as quaes a mais elevada he a serra da Estrella, que se julga ser o monte Herminio dos antigos ; contêm quatro rios principaes :

o Douro, e o Minho, ao N. ; o Tejo, ao centro; e o Guadiana, ao S., que o separa da Hespanha.

ITALIA.

Peninsula de huma figura mui irregular, circumscripta pelos Alpes, do N. para o O., e pelo Mediterraneo por todos os outros pontos, e considerada, desde os tempos mais remotos, pela bondade do seu clima, pela extraordinaria fertilidade do seu solo, e por outras vantagens, como hum paiz em extremo favorecido pela natureza.

População de toda a Italia, em 1826: 14.371.000 habitantes. Religião a catholica. Idioma: varios dialectos derivados do latim, dos quaes o melhor he o da Toscana. Governos: todos absolutos. Capital, cada estado tem a sua; a principal he Roma.

Lat. 36° 40' á 46° 30' Long. Or. 4° á 17°. Fronteiras: N., Allemanha, e Suissa; O., França; S., Mediterraneo; L., Mar Adriatico.

Comprimento, 270 legoas; largura, de 24 á 125; superficie, 15.000 legoas quadradas.

Paiz atravessado pelos Apperinos, composto de lindas planices, de risonhos outeiros, de fecundos valles; e regado por huma multidão de rios, e ribeiras; os principaes são: o Pó, o Adige, o Tesino, o Tibre, e o Arno. Dividido em Septentrional, Central, e Meridional.

ITALIA-SEPTENTRIONAL.

Contêm os Estados Sardos, e o reino Lombardo-Veneziano.

ESTADOS SARDOS.

Contêm, na Italia, o Piemonte, é a antiga republica de Genova; além dos montes, a Saboya, e o condado de Niça; no Mediterraneo, a ilha de Sardenha erecta em reino, em 1713; e a pequena ilha de Capraia.

População total, em 1826: 3.383.000 habitantes. Capital, Turim, sobre o Pó, no Piemonte.

Lat. 43° 40' á 46° 25'; Long. 3° á 8°. Fronteiras: N., o lago de Genebra, e os Alpes, que os separão da Suissa; O., o Rhodano que o separa da França; S., o Mediterraneo; L., reino Lombardo-Veneziano.

Comprimento, 67 legoas; largura, 55; superficie, 3540 legoas quadradas.

Paiz mui montanhoso na Saboya, no condado de Niça, e no estado de Genova.

O Piemonte he huma linda planice mui fertil, regada por huma multidão de ribeiras e de rios. O maior he o Pó.

REINO LOMBARDO-VENEZIANO.

Erecto pelo congresso de Vienna, em favor do Im-

perador d'Austria, se compoem de huma parte dos antigos Estados Venezianos, e dos ducados de Milão, e de Mantua.

População, em 1826: 4.161.000 habitantes. Capital, Milão sobre o Olana.

Lat. 44° 50' á 46° 50'; Long. 6° á 12°. Fronteiras: N., Suissa, e Allemanha; O., Piemonte; S., Estados Pontifícios, ducados de Parma, e de Modena, dos quaes he separado pelo Pó; L., reino de Illyria.

Comprimento, 90 legoas; largura, 45; superficie, 3200 legoas quadradas.

Paiz de hum clima agradavel e sadio, circumscripito pelos Alpes; contêm o Lago Maior, o de Como, e o de Guarda; he cortado por hum grande numero de rios, de ribeiras, e de regatos. O Adige, e o Pó são os maiores.

ITALIA CENTRAL.

Seus dous maiores estados são: o gram-ducado de Toscana, e os Estados Pontifícios. (*Vide Parma, e outros ducados no decurso da obra.*)

GRAM-DUCADO DE TOSCANA.

Comprehende as duas terças partes da antiga Etruria, e se compoem de tres republicas dos tempos modernos: Pisa, Florença, e Sienna.

População em 1826: 1.800.000 almas. Capital, Florença sobre o Arno.

Lat. 42° 2' á 44° 12'; Long. 7° 51' á 9° 53'.
 Fronteiras: N., Lucca, e Modena; O., Mediterraneo; S., Estados Pontificios; L., os Apenninos.

Comprimento, 56 legoas; largura, 37; superficie, 1450 legoas quadradas.

Paiz fertil, clima sadio e temperado. Seu maior rio he o Arno.

ESTADOS PONTIFICIOS.

População, em 1826: 2.300.000 almas. Capital, Roma, habitada pelo Papa, huma das mais lindas cidades do Mundo, adornada pela igreja de S. Pedro, sem igual no Universo.

Lat. 41° 10' a 45°; Long. 8° 24' á 11° 35'. Fronteiras: N., reino Lombardo-Veneziano; O., ducaado de Modena, de Toscana, e o Mediterraneo; S., reino de Naples; L., Mar Adriatico.

Comprimento, 96 legoas; largura, mui desigual, de 5 á 47; superficie 2222 legoas quadradas.

Paiz atravessado pelos Apenninos, offerece huma variedade de planices, e de outeiros, de ribeiras, de pantanos, e de lagos. Alli se vê o lago Perusa, n'outro tempo o Trasimeno, celebre pela victoria de Annibal. O Tibre, o Pó, o Nara, e o Velino são seus quatro maiores rios. Os dous ultimos reunidos formão a mais admiravel cataracta do Mundo.

Nestes estados he encravada a republica de S. Marinho.

ITALIA MERIDIONAL.

REINO DE NAPOLES, OU DAS DUAS SICILIAS.

Compoem-se da parte meridional da Italia e da Sicilia, a maior ilha do Mediterraneo.

População, em 1826: 5.460.000 habitantes. Capital, Napoles, tres legoas distante do Vesuvio, no fundo de huma boa bahia.

Lat. 37° 50' á 42° 56'; Long. 10° 58' á 16° 10'. Fronteiras: N., Estados Pontificios; O., Mediterraneo; S., Estreito de Messina; L., Mar Adriatico.

Comprimento, 103 legoas; larg., 27 á 58; superficie 3880 legoas quadradas.

Paiz atravessado pelos Apenninos, terreno variado por montanhas, planices, e valles; mas sujeito á terremotos. Principaes rios: o Nara, o Vellino, e o Ofanto. Nas margens deste ultimo, Annibal ganhou a batalha de Cannas, sobre o consul Varrão.

ESTADOS-UNIDOS DAS ILHAS JONIAS.

Compõe-se das ilhas de Corfú, Paxos, Santa Maura, Cephalonia, Theaki, Zanto, e Serigo, sob a protecção da Inglaterra.

População, em 1827: 237.000 habitantes. Religião, a grega, e a latina. Idioma, o grego moderno, e hum dialecto italiano. Governo representativo, presidido pelo Lord-Tenente, magistrado nomeado pelo rei d'Inglaterra.

Lat. 36° 9' á 39° 37'; Long. Or. 17° 40' á 20° 54'. (*Vide no decurso da obra a descripção particular de cada huma d'estas ilhas.*)

GRECIA.

Estado novo, desmembrado do Imperio Turco.

População, quando reconhecido independente, 1.200.000 habitantes. Religião, a grega. Idioma, o grego moderno, corrupção do antigo. Governo, monarchico, e constitucional, para o qual foi eleito o principe Otho, filho d'el-rei de Baviera. Capital, Athenas.

Lat. 36° 23' á 40° 28'; Long. Or. 18° 10' á 21° 16'. Fronteiras: N., as montanhas do Olympo, que a separão da Turquia; O., Mediterraneo; S., cabo Matapan; L., golfo de Salonica.

Comprimento, 108 legoas; largura, de 16 á 80; superficie, 2900 legoas quadradas.

Paiz composto de planices, e de valles ferteis, no meio de montanhas mui elevadas, todas illustres pelas suas recordações, taes como o Monte Olympo, o Pindo, o Parnaso, o Helicon, o Monte Oeta, aonde está a passagem das Thermopylas, o Monte Cithero, onde foi exposto Edipo. Rios pouco notaveis pelas suas magnitudes, mas muito pelas suas reputações classicas. Taes são o Acheronte, hoje o Mauro-Pothamos; o Vara, n'outro tempo o Cocyto; o Salampria, antigo Peneo, &c.

ARCHIPELAGO.

Entre as costas da Grecia, e as da Asia existe hum Archipelago de 50 ilhas. (*Vide sua descripção no decurso da obra.*)

TURQUIA.

Imperio fundado por Othman; estende-se na Asia.

Turquia Europea 14.000.000 de habitantes. Religião, a mahometana, alguns judeos, e alguns christãos. Idioma, o turco, derivado do tataro. Governo despotico. Capital, Constantinopla, no Bosphoro.

Lat 40° 28' á 48° 18'; Long. Or. 21° 16' á 27°. Fronteiras: N, a Russia, e Austria, separada da primeira pelo rio Pruth, e da segunda pelo Save; O., Illyria; S., Grecia, e Mediterraneo; L., Mar Negro.

Comprimento, 212 legoas, do N. ao S.; largura, 105, de L. ao O.; superficie, 23.820 legoas quadradas.

Paiz mui montanhoso, cheio de desfiladeiros, e cuberto de florestas. Principaes rios: o Danubio, o Save, e o Pruth.

ASIA.

A mais fertil, a mais rica em mineraes, e a mais antigamente povoada das divisões do Velho-Mundo. Alli foi creado o primeiro homem no Paraiso terreal, do qual ignoramos a verdadeira situação; mas sabemos que era regado pelo Tigre, e pelo Euphrates.

População actual incerta, avaliada em 400 milhões de habitantes de todas as côres, desde a branca até a preta. Religiões: a christã, a mahometana, a judaica, e a pagan dividida em varias seitas, das quaes algumas são idolatras. Principaes linguas: a russiana, a tátara, a chinesa, a turca, a persiana, a arabe, a japonesa, e a malaya. Governos, despoticos, ou absolutos.

Lat. 1° á 78°; Long. Or. 24° á 180°. Fronteiras: N., Mar Glacial; O., Europa, Montes Uraes, Mar de Marmara, Mar Negro, e Mar d'Azoph; S. O., Mar Rôxo, e Isthmo de Suez, que a separão da Africa; S., Oceano-Indiatico; L., Estreito de Bhering, e Grande-Oceano, que a separão da America.

Comprimento, 2680 legoas, do N. E. ao S. O. de Bhering até o Isthmo de Suez; largura 1900 legoas, do N. ao S., desde o cabo Timurskaia entre o Estreito de Vaigatz e o de Bhering, até o cabo Romania extremidade da peninsula de Malaca. Superficie, 2.200.000 legoas quadradas.

Contêm as mais elevadas montanhas do Globo: os Montes Uraes principião no Estreito de Vai-

gatz, e se prolongão, do N. ao S., no espaço de 400 legoas. O mais alto d'elles, o Panagai, tem 8500 pés d'elevação.

As montanhas do Caucaso situadas entre o Mar Negro, e o Mar Caspio.

A cordilheira do Tauro, correndo d'O. á L., desde as praias do Mediterraneo, na peninsula de Anatolia, até as fronteiras da Persia.

A cordilheira Altaica, ou Montes Altaicos, principia perto dos Montes-Uraes, corre á Leste até a peninsula de Coréa, e se divide em varios ramos, hum dos quaes vai terminar-se no Estreito de Bhering.

Na parte central a cadeia do Belur, dividindo-se em huma infinidade de ramificações, confina ao N., com os Montes Altaicos, e ao S., com as montanhas do Thibet, as mais elevadas da Asia, situadas na Tataria Chinezã.

O Oby, o Sagalien, ou Amur, o Kiang-ho, o Hiang-ho, o Tigre, o Euphrates, o Indo, e o Ganges são os maiores rios da Asia.

Divide-se a Asia em Septemtrional, Central, e Meridional.

ASIA SEPTENTRIONAL.

He a Tataria-Moscovita, ou a Russia-Asiatica.

População, de 3 para 4 milhões de habitantes, a maior parte errantes, selvagens, e idolatras. Entre os povos sedentarios, alguns christãos do rito

grego, ou catholico. Diversos idiomas. Governo: cada tribu tem o seu; todas são sujeitas a Russia.

Lat. 46° á 78°; Long. 43° á 180°. Fronteiras: N., Mar Glacial; O, Russia-Europea; S., Montes Altaicos; L., Grande-Oceano, e Estreito de Bhering.

Comprimento, 1500 legoas; largura, 800; superficie, 700.000 legoas quadradas.

Natureza do paiz: vasta planice quasi por toda a parte cuberta de neve, e de gelo, excepto para as visinhanças do Mar Caspio, que goza de hum melhor clima. Contêm muitos lagos doces, e salgados. O mais consideravel he o de Baikal.

O Oby, o Sagalien, o Ural, e o Irtiche são seus maiores rios.

ASIA CENTRAL.

Comprehende a Tataria-Independente, a Tataria-Chineza, o imperio da China, o reino de Coreá, e o imperio do Japão.

TATARIA-INDEPENDENTE.

População: 18:000:000 d'habitantes divididos em tribus errantes. Religião: Pagãos, idolatras, christãos, e musulmanos. Governo: cada tribu he commandada por hum chefe, chamado Kan.

Lat. 35° á 50°; Long. 50° á 70°. Fronteiras: ao N., separada da Russia-Asiatica por montanhas

pouco conhecidas ; O., Mar Caspio ; S., Persia, e reino de Cabul ; L., separada da Tataria-Chineza pela cadeia do Monte Belur.

Comprimento, 400 legoas ; largura, 300; superficie, 60.000 legoas quadradas.

Paiz composto, para o N., de vastos *Steppes* pouco productivos, de desertos arenosos, e de lagos salgados. No centro e no meio-dia, clima temperado ; solo fertil. Seu maior lago he o de Aral ; seus maiores rios são o Gihon, ou Oxus, e o Syr, ou Sihon.

TATARIA-CHINEZA.

Tributaria, em parte, da China.

População, desconhecida ; mas avaliada em 6.000.000 d'habitantes, divididos em tribus errantes. Religiões : as mesmas que na Tataria-Independente ; bem como os governos.

Lat. 40° á 45° ; Long. 95° á 142°. Fronteiras : N., Russia-Asiatica ; O., a serra do Monte Belur ; ao S., separada da China pela Grande-Muralha ; L., Grande-Oceano.

Comprimento, 750 legoas ; largura, 450 ; superficie, 300 000 legoas quadradas.

Paiz contendo varias cordilheiras de montanhas pouco conhecidas, mui grandes rios, mui grandes lagos, e o infertil e arido deserto de Coby, de 480 legoas de comprido. Seu maior lago he o de Zaizam nos montes Altaicos, e seu maior rio he o Sagalien.

IMPERIO DA CHINA.

População, avaliada em 200.000.000 d'habitantes. Religiões : duas principaes ; a do Gram-Lama, da qual o imperador he o chefe ; e a dos Indos, que he a dominante. Governo, despotico. Capital, Pekin, grande cidade mal edificada.

Lat. 21° á 41° ; Long. 94° á 120°. Fronteiras : N., Grande-Muralha ; O. Tataria-Independente ; S., imperio Birman, e imperio de Tunquim ; L., Mancha da Tataria, e Mar da China.

Comprimento, 480 legoas, do N. ao S. ; largura quasi igual ; superficie, 200.000 legoas quadradas.

Paiz dos mais felizmente situados no Globo : occupa a extremidade oriental da Asia ; abunda em toda a sorte de metaes, e de mineraes ; territorio mui regado ; varias cordilheiras de montanhas, lindas planices mui ferteis, e muitos lagos. Seus dous maiores rios são o Hiang-ho, e o Kiang-ho.

REINO DE COREA.

Tributario da China. População, desconhecida. Religiões : duas principaes, a de Confucio, e a de Fohi. Dous idiomas : hum vulgar, e outro polido, que he o da China. Governo, despotico. Capital, Kingkitão, no centro do reino.

Lat. 35° á 41° ; Long. 124° á 129°. Fronteiras : N., Tataria-Chineza ; O., China ; S., Mar da China ; L., Grande-Oceano.

Comprimento, 200 legoas ; largura, 100 ; superficie

Paiz regado por muitos rios, cheios de crocodilos, e dos quaes ignora-se a origem, e a direcção do territorio fertil, clima mui frio.

IMPERIO DO JAPAÕ.

Existe mais de hum seculo antes de J. C., e se compõe de 7 ilhas principaes, e de varios pequenos archipelagos, tributarios, ou dependentes.

População, 28.000.000 d'habitantes. Duas religiões : a de Confucio, e outra dominante dividida em duas seitas, admittindo cada huma a unidade de Deos, a immortalidade d'alma, hum premio para os bons, hum castigo para os maus; mas estes teudo satisfeito a Justiça Divina, gozaraõ da bem-aventurança dos primeiros. Dous idiomas : hum sabio que se parece com o china, hum vulgar que differe inteiramente. Governo despotico. Capital, Jedo, na ilha de Niphon.

Lat. 30° á 43° ; Long. 127° á 141°.

Comprimento de Niphon, a maior das ilhas, 300 legoas ; largura, 30 ; superficie

Todas as ilhas appresentão hum paiz mui montanhoso, cuberto de neve, secco, quasi esteril ; as costas são mui piscosas, os mares vesinhos abundão em baleias.

ASIA MERIDIONAL.

Comprehende, de O. á L., a Turquia-Asiatica, a Arabia, a Persia, o reino de Cabul, e as duas peninsulas da India.

TURQUIA-ASIATICA.

Alli cumprirão-se os principaes Mystérios da nossa Religião. Contêm o Monte Ararath, aonde Noé desceo da Arca, depois do diluvio; a cidade de Jerusalem; o Monte Carmello; a Cidade de Belem; o Rio Jordão; o lago de Gennesareth, e o Monte Calvario.

Mais antigamente vio elevar-se o imperio de Nemrod; as cidades de Ninive, e de Palmira; os Jardins suspensos de Semiramis; e mil outras maravilhas das artes.

População avaliada em 13 000 000 d'habitantes. Religião, o islamismo. Idioma, o turco. Governo, despotico. Capital, Constantinopla.

Lat. 30° á 42°; Long. 23° á 42°. Fronteiras: N., Mar Negro, e Montanhas do Caucaso; O., Archipelago, mar de Marmara, e mar Mediterraneo; S., Arabia; L., Persia.

Comprimento, 440 legoas; largura, 360; superficie, 70.000 legoas quadradas.

Paiz geralmente montuoso, porém fertil, e tem ricas planices cubertas de bellos prados. Contêm, ao N., a cordilheira do Caucaso; ao cen-

tro a do Tauro, que se divide em varias ramificações, huma das quaes he o Monte Ararath ; ao meiodia as duas cadeias do Libano, e do Antilibano. Seus dous maiores rios são o Tigre e o Euphrates.

ARCHIPELAGO.

Situado entre as costas da Grecia, e as da Turquia (*Veja-se a descripção das ilhas Asiaticas no decurso da obra*.)

ARABIA.

Dividida em Petrea, Deserta, e Feliz.

População das tres avaliada em dez milhões de habitantes. Religião, o islamismo. Idiomas, dous : hum sagrado, outro vulgar. Governo : a Arabia Petrea, e a Arabia Deserta divididas em tribus, commandadas cada huma por hum xeque para o temporal, e por hum iman para o espirital. A Arabia Feliz, 4 reinos : Oman, Hadramant, Fartaque, e Yemen.

Lat. 12° á 31°; Long. 36° á 56° Fronteiras : N., Turquia; O., Mar Rôxo; S., Oceano-Indiatico; L., Golfo Persico.

Comprimento, 525 legoas ; larg., 470 ; superficie, 120 000 legoas quadradas.

A Arabia Petrea foi a patria dos Madianitas : contém o Monte Horeb, e o Monte Sinai. A Deserta, vasta planice arenosa, destituida d'agoa, he

habitada pelos Beduinos, povo errante, que vive de roubar: contêm a Mecca, patria de Mahomet, e a cidade de Medina onde foi sepultado.

A Arabia Feliz, montanhosa e fertil, contêm hum rio, e varios bons portos; produz o caffè de Moka.

PERSIA.

Depois de ter experimentado hum longa anarquia, parece em fim restabelecer-se sob hum nova dinastia.

População avaliada em 19.000.000 d'almas. Religiões: a mahometana da seita d'Ali; alguns parsis, e alguns nestorianos. Idioma: o mais lindo do Oriente, posto que misturado de algumas palavras arabes. Governo, absoluto. Capital, Teheran na antiga Media.

Lat. 25° á 41°; Long. 41° á 66°. Fronteiras: N., Mar Caspio, Russia Asiatica, e Tataria Independente; O., Golfo-Persico, e Turquia-Asiatica; S., Oceano Indiatico; L., Belutchistão, e Reino de Cabul.

Comprimento.....; largura....; superficie avaliada em 100 000 legoas quadradas.

Paiz de hum natureza variada; contêm algumas montanhas isoladas, e grandes planices inferteis, e areentas, excepto para as visinhanças do Mar Caspio.

REINO DE CABUL.

Desmembrado da Persia, e fundado pelos Tataros Afghans em 1747.

População, avaliada em 9.000.000 d'habitantes.

Governo, absoluto. Capital, Cabul.

Lat....; long....; superficie....; fronteiras....

Comprimento, avaliado em 160 legoas, de L. ao O.; Largura, 60, de N. ao S.

Paiz entremeado de montanhas, e de planices, das quaes algumas são aridas, e desertas.

BELUTCHISTAÕ.

População, avaliada em 3.000.000 d'habitantes, divididos em hum grande numero de tribus. Religião: a mahometana. Governo: cada tribu elege hum chefe, que deve ser confirmado pelo kan de Kelat.

Lat. 24° á 30°; Long. 50° á 56°. Fronteiras: N. e O., Persia; S., Mar-Indiatico; L., Reino de Cabul, e rio Indo.

Comp....; larg....; super....

Paiz mui quente, excepto para o O.; contém mui altas montanhas; bem regado em alguns lugares, esteril, e falto d'agoa em outros.

INDIA.

Tira seu nome do rio Indo, e forma duas peninsulas, huma á quem, outra além do Ganges.

INDIA A' QUEM, OU INDOSTAÕ.

População, avaliada em 60.000.000 d'habitantes. Diversas religiões: o islamismo, o theismo, e os adoradores do fogo. Idiomas: varios dialectos, derivados todos do antigo sanscrit. Governo: quasi todo o Indostão he sujeito á Inglaterra.

Lat. 9° á 35°; Long 66° á 90°. Fronteiras: N., as montanhas do Thibet; O., o rio Indo, e a costa de Malabar; S., o cabo Comorim, e o Estreito de Manam; L., a costa de Coromandel.

Comprimento, 650 legoas; largura, 550; superficie, 190.000 legoas quadradas.

Paiz atravessado pelas montanhas das Gattas, e sujeito á horrendas tempestades, mas o mais rico do mundo em diamantes, e outras pedras preciosas, e regado por mui grandes rios, que fertilizão o paiz com suas inundações. Os dous maiores são o Indo, e o Ganges.

Contêm a confederação dos Seikes, os Djates, os Ragepoutes, os Rajahs de Berar, d'Orixa, e de Guxurate, a confederação Mahratte, as possessões Inglezas, Portuguezas, Francezas, Dinamarquezas, e Hollandezas.

CONFEDERAÇÃO DOS SEIKES.

Fundada no 17° Seculo.

População desconhecida. Religião: o theismo. Capital, Lahor.

Lat. 32° á 34°; Long. . . . Fronteiras : N., montanhas do Thibet ; O., rio Indo ; S , huma planice arenosa, e deserta ; L., huma cordilheira de montanhas.

(Quanto aos outros Estados Indiatlicos, vejão-se os seus respectivos artigos no decurso da obra.)

POSSESSÕES INGLEZAS.

Quasi todo o Indostão. População, 50.000.000 d'habitantes, governados pela companhia ingleza. Capital, Calcuttá, em hum braço do Ganges.

POSSESSÕES PORTUGUEZAS, E OUTRAS.

(Vejão-se os seus respectivos artigos no decurso da obra.)

INDIA ALEM.

População, 25.000.000 d'habitantes. Religião, o paganismo. Idiomas, quatro principaes : o bra-chmane, o malayo, o amnamitico, e o siamez. Governos despoticos.

Lat. 2° á 28° ; Long. 8° á 106°. Fronteiras : N., Thibet ; O., Ganges, e Bengala ; S., estreito de Malaca ; L., China, e mar do mesmo nome.

Comprimento 650 legoas ; largura 350 ; superficie 80.000 legoas quadradas.

Paiz de hum clima mui quente, sujeito a horrendas trovoadas, fertil no declive das montanhas,

esteril em alguns lugares ; mas riquissimo em produções mineraes, e vegetaes. O Ganges, e o Burampoutre são seus dous maiores rios.

Contêm, ao N.O., o reino d'Asham, e o imperio Birmam; ao N.E., o imperio de Tunquim ; ao centro, o reino de Siam ; ao S., a peninsula de Malaca.

REINO DE ASHAM.

Tributario da China.

População dividida em tribus, algumas errantes. Capital, Ghersong no rio Decku.

Lat. 12° á 22°; Long 95° á 101°. Fronteiras : N., a China ; O., o Ganges ; S., o Golfo do Bengala ; L., imperio Birman.

Comprimento; largura; superficie....

Paiz mui montanhoso, contendo alguns lagos, e regado pelo Burampoutre, seu maior rio.

IMPERIO BIRMAM.

Fundado por Alompra, no meado do ultimo seculo ; contêm os principados pouco conhecidos de Cassay, e de Kotchar, bem como os reinos d'Ava, de Pegú, e de Aracam.

População, desconhecida. Capital, Umerapoura, Lat. 18° á 25° ; Long Fronteiras : N., China ; O., reino d'Asham ; S., Golfo de Bengala ; L., Tunquim e Siam.

Comprimento, 300 legoas; largura, 50 á 80; superficie.....

IMPERIO DE TUNQUIM.

Fundado no principio deste seculo pelo rei de Cauchichina: comprehende a Cauchichina propria, Tsiampa, o Lac-Tho, Laos, e Camboja.

População.... Capital, Phuxuan na Cauchichina.

Lat. 9° á 23°; Long. 98° á 107°. Fronteiras: N., China; O., Siam; S., e L., Mar da China.

Comprimento....; largura....; superficie....

Paiz montanhoso e fertil, excepto para as fronteiras da China, mui chuvozo, e regado por mais de 50 rios, o que torna o clima temperado.

REINO DE SIAM.

População, 2:000:000 d'habitantes. Capital, Juthia em huma ilha na embocadura da Menam rio do paiz.

Lat. 1° á 12°; Long. 95° á 101°. Fronteiras: N., e O. imperio Birman; S., Golfo de Siam; L., imperio de Tunquim.*

Paiz de hum clima mui temperado, e de hum solo fertil, regado pelo Tenasserim, e pelo Menam, seus dous maiores rios.

* Hum notavel engano, que houve na copia do original, e pelo qual não demos a tempo, fez com que no artigo *Reino de Siam*, no 1.º Tomo, se introduzisse erros, quanto aos limites politicos d'este estado; e foi esse o motivo porque na conferencia o não notámos nas erratas. Deve pois o leitor cingir-se aos limites marcados no presente appendice.

PENINSULA DE MALACA.

Não se conhece o estado d'esta península; supõe-se dividida em 4 reinos, ou estados differentes. Os Holleandezes tem ali huma feitoria, e os Inglezes mantêm guarnição em Malaca, principal cidade.

Lat. 1° á 12°; Long. 94° á 102°. Fronteiras: N., Siam; O., Golfo de Bengala; S., Estreito de Malaca; L., Golfo de Siam, e Mar da India.

Todo o resto he desconhecido.

ILHAS ASIATICAS DO OCEANO INDIATICO.

(*Veja-se a descripção de cada huma d'ellas no decurso da obra.*)

AFRICA.

Grande península, pegada com a Asia pelo Isthmo de Suez, dividida pelo Equador em duas partes quasi iguaes, e habitada por quatro gerações de homens: os Berberes, e os Mouros ao N.; os negros no centro; e os Caffras no S. Todos são ainda meio barbaros, ou mui pouco adiantados em civilisação, e excepto hum pequeno numero de judêos ou de christãos, o resto he idolatra, ou mahometano. A população total da Africa he mais que incerta.

Lat. 37° N. á 34° S.; Long. 19° 40' O. á 48° 50' L. Fronteiras: N., Mediterraneo; O., e S., Oceano Atlantico; L., Isthmo de Suez, Mar Rôxo, e Mar Indiatico.

Comprimento, 1700 legoas do N. ao S., desde o cabo Bona, na regencia d'Argel, até o cabo da Boa-Esperança.

Largura, 1650, de L. ao O., desde o cabo Verde no Oceano-Atlantico, até ao cabo Guardafui á entrada do Mar Rôxo. Superficie, 945.134 legoas quadradas.

Tres principaes cadêas de montanhas: o Atlas, ao N.; as montanhas da Lua, no Centro; e a cadêa do Lupata, ao S. Seus rios são pouco navegaveis: o maior he o Nilo.

O interior do paiz, pouco conhecido, compõe-se de hum solo arenoso e esteril, no meio do qual encontrão-se alguns terrenos férteis chamados *Oax*.

sís. O clima he abrazador, e em parte nenhuma do Globo vêem-se feras, reptís, e insectos venenosos em tão grande abundancia.

Divide-se a Africa em Septemtrional, Central, e Meridional.

AFRICA-SEPTEMTRIONAL.

Comprehende a Barbaria, e o Egypto.

BARBARIA.

Dividida em quatro governos principaes: o imperio de Marrocos, e as regencias d'Argel, de Tunis, e de Tripoli. Toma seu nome dos Berberes, povos indigenas.

População incerta. Religiões: a mahometana, a judaica, e a pagã. Idiomas: nas visinhanças do mar, a lingua franca, e hum arabe corrompido; no interior, a linguagem antiga.

Lat. 29° á 37°; Long. 13° Occ. á 26° Or. Fronteiras: N., Mediterraneo; O., Oceano-Atlantico; S., Deserto de Sahara; L., Egypto.

Comprimento, de L. ao O., 800 legoas; largura, do N. ao S., 200; superficie,

Paiz dividido em duas partes pelo Atlas: chama-se Biledulgerid a parte S. Costas ferteis, interior arido e quasi deserto.

IMPERIO DE MARROCOS.

População incerta. Religiões : a mahometana, e a judaica. Governo, despotico. Capital, Marrocos em huma planice perto do Atlas.

Lat. 29° a 36° ; Long. Occ. 3° á 13°. Fronteiras : N., Mediterraneo ; O., Atlantico ; S., Dezereto de Sahara ; L., Argel.

Comprimento, 200 legoas ; largura, 150 ; superficie..... Atravessado pelo Atlas.

REGENCIA D'ARGEL.

Argel he a Numidia dos antigos. Todo o beiramar foi conquistado pela França : o interior he ainda occupado pelos indigenas.

População avaliada em hum milhão e quinhentos mil habitantes, divididos em tribus errantes no interior.

Lat.....; Long..... Fronteiras : N., Mediterraneo ; O., Marrocos ; S., Atlas ; L., Tunis.

Comprimento, 160 legoas ; largura, 50 ; superficie.....

Paiz sujeito á terremotos ; de hum solo fertil, e de hum clima temperado ; contêm as mais elevadas montanhas do Atlas.

TRIPOLI.

Comprehende huma parte da antiga Lybia.

População avaliada em hum milhão d'habitan-

tes, professando o islamismo, e governados despoticamente por hum dey hereditario. Capital, Tripoli, no Mediterraneo.

Lat.....; Long..... Fronteiras : N., Mediterraneo; O., Tunis; S., Biledulgerid; L., Egypto.

Comprimento, 165 legoas de costa; largura...; superficie, 25.000 legoas quadradas.

Paiz mui fertil ao N.; esteril no centro. Clima mui quente de dia, frigidissimo de noite.

TUNIS.

Comprehende a Africa propria dos antigos.

População avaliada em hum milhão d'habitantes. Religião : a mahometana. Governo, despotico; o chefe he hum dey eleito. Capital, Tunis, perto das ruinas de Carthago.

Lat....; Long..... Fronteiras : N., Mediterraneo; O., Argel; S., pouco conhecidas; L., Tripoli.

Comprimento....; largura...; superficie, dez mil legoas quadradas.

Paiz plano, esteril, e arenoso, de L. para o S.; fertil e montanhoso para o Occidente, e para o N. Clima doentio, quente, e humido.

BILEDULGERID.

Comprehende a antiga Getulia, e huma parte da antiga Lybia.

População incerta, composta de Mouros, e de Indigenas, divididos em nove pequenos estados.

Lat....; Long....; Compr....; Larg....; Superficie.... Fronteiras: N., Atlas; O., Atlantico; S., Deserto de Sahara; L., Egypto.

Paiz arido infestado de lacraias, e de gafanhotos.

EGYPTO.

He hum dos paizes mais antigamente civilizados: dividem-no em baixo, medio, e alto Egypto; o primeiro contém a cidade d'Alexandria; o segundo as Pyramides; e o terceiro he a Thebaida, famosa pela cidade de Thebas das cem portas, e pelos Santos Solitarios que habitarão nella.

População avaliada em dous milhões de habitantes. Religiões: o islamismo, o rito grego, e a heresia d'Eutyches.

Idiomas: hum arabe corrompido, e o grego moderno. Governo despotico. Capital, Cairo, na margem esquerda do Nilo.

Lat. N. 23° á 32°; Long. 27° á 32°. Fronteiras: N., Mediterraneo; O., Barbaria, e Grande Deserto de Sahara; S., Nubia; L., Mar Rôxo.

Comprimento, 195 legoas; largura, 84; superficie....

Paiz plano, regado pelo Nilo, guarnecido sobre os dous lados do seu comprimento, por montanhas de granito, e de porphido; fertil no baixo, no medio, e em huma parte do alto Egypto; arenoso e deserto para as visinhanças da Nubia.

AFRICA-CENTRAL.

Comprehende o Deserto de Sahara, a Costa-Occidental, a Negricia, a Nubia, a Abyssinia, e a Costa-Oriental.

DESERTO DE SAHARA.

Habitado sómente para as visinhanças dos *Oasis*. Duas religiões : a mahometana, e a pagã.

Fronteiras : N., Biledulgerid ; O., Oceano-Atlantico ; S., Guiné, e Negricia ; L., Egypto, e Nubia.

Comprimento, 1250 legoas ; largura, 417. Tudo o mais he desconhecido.

COSTA-OCCIDENTAL.

Estende-se, do N. ao S., desde o cabo Branco, até o cabo Negro. Dividem-na em septemtrional, e meridional : a primeira he comprehendida entre o rio Senegal, e o rio Gambia : a segunda entre as margens orientaes deste rio, e o cabo Negro :

GUINE'-SEPTENTRIONAL.

Comprehende o Senegal proprio, pertencente em parte, á França ; e Cachêo aos Portuguezes ; mas a população, os limites &c., tudo nos he desconhecido. Sómente se sabe que os habitantes de beira-mar são mahometanos.

GUINE'-MERIDIONAL.

Dividida em Malagueta, e em Benim: a primeira comprehende, a costa do Grão, a do Marfim, a da Mina, a da Escravatura, e varios estados desconhecidos. Os Inglezes possuem ali varios estabelecimentos, dos quaes o mais consideravel he o de Serra-Leôa, nas margens do rio Gambia. Os Francezes são senhores do pequeno Dieppe; os Hollandezes do forte Nassau, e do forte S. Jorge da Mina; e os Dinamarquezes de Christiansburgo.

BENIM.

Encerra huma multidão de estados diferentes, quasi todos desconhecidos; os mais consideraveis são os de Benim, de Dahomé, d'Ouary, de Loango, de Congo, d'Angola, e de Benguela. Estes dous ultimos são quasi inteiramente occupados pelos Portuguezes: os outros pertencem aos natuaes, e são governados despoticamente.

NEGRICIA.

Provem-lhe o nome do rio Niger, que a percorre em toda a sua extensão.

População...; habitantes guerreiros, pagãos, alguns mahometanos, a maior parte antropophagos, divididos em huma multidão de estados diferentes, quasi todos desconhecidos. Tombouctou,

Wangara, e Bornú são os mais consideráveis.

Fronteiras: N., Sahara; O., Guiné; S., Caffraria, e Monomotapa; L., Nubia, e Abyssinia.

NUBIA.

Compreende o reino de Dongola, e de Senar; e os paizes de Souakem, e de Massuah.

População....; habitada por povos quasi pretos, divididos em tribus sedentarias, e em tribus errantes.

Lat. N. 14° á 24°; Long. Or. 26° á 56°. Fronteiras: N., Egypto; O., Sahara; S., Abyssinia; L., Mar Rôxo.

Comprimento, 340 legoas; largura, 200; superficie....

Paiz geralmente arido, e arenoso; contém horrendos desertos. He regado pelo Nilo, que o atravessa do S. ao N. Clima abrazador e doentio.

ABYSSINIA.

O mais antigo estado da Africa, povoado por homens pretos, com as feições europeas, e os cabellos corridos, e fallão huma bella lingua. Governo despotico. Religião, a heresia de Eutyches. Capital, Gondar, perto das fontes do Nilo.

Lat....; Long....; Fronteiras; N., Nubia; O., Negricia; S., Caffraria; L., Mar Rôxo.

Comprimento, 400 legoas, do N. ao S.; largura, 222, de L. ao O.; superficie....

Paiz atravessado por huma grande serra de montanhas, correndo do N. ao S., tendo ao mesmo tempo o verão em hum dos lados, e o inverno no outro.

COSTA-ORIENTAL.

Comprehende a Costa d'Ajan, e a Costa de Zanguebar : a primeira contém os dous reinos de Adel, e de Mogadoxo, e a republica de Brava. Os habitantes idolatras, ou mahometanos são pretos, e tem os cabellos corridos : a segunda s'estende desde o Equador até o Monomotapa, e comprehende os reinos de Melinde, Mombaça, Quiloa, Mauruço, e Mossambique.

População, relações politicas, &c. tudo nos he desconhecido.

AFRICA-MERIDIONAL.

Comprehende o Monomotápa, o Mataman, e a Caffraria. O Monomotápa, contém os reinos de Monomotápa, Manica, Sofala, Sabia, e Inhambane, que nos são desconhecidos. Julga-se que Sofala, capital do reino d'este nome, he o Ophir de Salomão.

O Mataman he habitado por povos selvagens, e idolatras, e nos he desconhecido.

A Caffraria contém o eabo da Boa-Esperança pertencente hoje á Inglaterra. Os Indigenas dividi-

dos em tribus, a mór parte errantes, e ciosas de sua liberdade, vivem da caça, e da pesca.

Lat....; Long....; Superficie....; Fronteiras : N., Negricia, e Abyssinia; O., Congo, e Oceano-Atlantico; S., cabo da Boa-Esperança; L., Monomotápa, e Mar Indiatico.

ILHAS DA AFRICA.

(*Veja-se a descripção de todas ellas no decurso da obra.*)

AMERICA.

A America, descoberta por Christovão Colombo, tomou o nome d'Americo Vespuccio, que pretendeo ter sido o primeiro descobridor. Os unicos povos que se achãrão civilisados erão os Peruviaños, os Tlascalanos, e os Mexicanos; todos os outros erão selvagens, divididos em tribus commandadas por hum cacique, e muitos erão antropophagos. Os mais ferozes habitavão as costas do Brasil, e as dos Estados-Unidos. Ficou por muito tempo sujeita aos diversos estados da Europa, que a povoãrão por colonias; hoje he por toda a parte independente, e faz grandes progressos na civilisação e na industria. Excepto o imperio do Brasil, e o estado dictatorial do Paraguai, todos os governos são constituidos em republicas representativas. A religião catholica he a dominante, e todas as seitas christãs são ali estabelecidas.

Lat., 80° N. á 55° S.; Long. 37° á 172° Occ. Fronteiras: N., as Regiões desconhecidas do Polo; O., Grande-Oceano; S., Estreito de Magalhães; L. Atlantico.

Comprimento 3375 legoas do N. ao S. desde as regiões desconhecidas do Polo até o estreito de Magalhães. Largura 1667 do O. a L., desde o cabo Alasca, até a Terra do Labrador. Superficie 2.200.000 legoas quadradas.

Compreheende a cordilheira dos Andas que occupa, do S. ao N., desde á sua extremidade me-

ridional, até as regiões septemtrionaes, que nos são desconhecidas. Esta cordilheira he a mais comprida, a mais constantemente elevada, e a menos interrompida de todo o Globo.

Contêm o rio das Amazonas, o maior do mundo.

Dividida em America Septemtrional, e em America Meridional, contigua huma á outra pelo isthmo de Darien ou de Panamá.

AMERICA-SEPTEMTRIONAL.

Comprehende a Groenlandia, as colonias inglezas, a Costa-Noroeste, os Estados-Unidos, e as duas republicas do Mexico, e de Guatimala.

GROENLANDIA.

As costas pertencem á Dinamarca.

População;.... habitada pelos Naturaes, homens baixos, ainda selvagens.

Lat....; Long....; Compr....; Larg....; Superficie....

COLONIAS INGLEZAS.

Compõe-se da Terra do Labrador ou Nova-Bretanha, do Canadá, do Novo-Brunswick, e da Nova-Escossia, ou Acadia.

Terra do Labrador, habitada pelos Esquimós, e outras nações, que se não tem podido civilisar.

Os Inglezes occupão sómente as costas.

População....; Compr....; Larg.... &c., desconhecidos.

Lat. 50° á 63°; Long. 63° á 85°: Fronteiras: N., Mar Glacial; O., Costa-Noroeste; S., Canadá; L., Atlantico.

Paiz frigidissimo, cuberto de rochedos nús e appresentando, quasi por toda a parte, hum solo arido. He atravessado pelo Mississipe.

Canadá. Dividido em alto e baixo Canadá: o primeiro, habitado pelos indigenas selvagens, que se parecem com os Tataros pelas feições, e pelos costumes; o segundo por estes mesmos indigenas já civilizados, e pelos descendentes dos Francezes, e dos Inglezes.

População, em 1831: 494.508 habitantes. Capital, Quebec, no rio S. Lourenço.

Lat., 42° á 52°; Long., 63° á 85°. Fronteiras: N., Terra do Labrador; O., Costa-Noroeste; S., Estados-Unidos; L., Nova-Escossia.

Comprimento....; Larg....; Super....

Paiz geralmente montuoso, e cuberto de florestas. Seu maior rio he o S. Lourenço.

Novo-Brunswick. Separado da Acadia em 1784. Pop., 45.000 habitantes. Capital, Frederick-Town.

Acadia, ou Nova-Escossia. Peninsula cedida pela França na paz d'Utrecht.

População avaliada em 200.000 almas. Capital, Halifax.

Lat. 43° á 46°; Long. 64° á 68°. Fronteiras:

N. e O., Novo-Brunswick; S., Atlantico; L., Golfo de S. Lourenço.

Compr....; Larg....; Superficie....

Paiz montanhoso, cuberto de florestas, solo pouco fertil, clima sadio.

COSTA-NOROESTE.

Estende-se, do N. ao S., desde o Estreito de Bhering até ao Mexico. Pertence em parte aos Russos, e em parte aos Inglezes.

Pop....; compoem-se de tribus errantes e selvagens.

Lat., 36° á 70°. Costa-Noroeste Russiana 55° á 70°. Costa-Noroeste Ingleza 36° á 55°.

ESTADOS-UNIDOS.

Independentes da Inglaterra, desde 1783.

População, em 1831: 13.000.000 d'habitantes. Religião: todas as seitas christãs. Idioma nacional, o inglez. Governo: republica federal com hum presidente eleito todos os seis annos. Capital, Washington, no confluyente do Potowmack, e do Easternbranch.

Lat. 30° á 50°; Long. 69° á 107°. Fronteiras: N., Canadá; O., Mexico, e Costa-Noroeste; S., Golfo do Mexico; L., Oceano Atlantico, e Nova-Escossia.

Comprimento, 525 legoas; largura, 570; superficie, 156.000 legoas quadradas.

Paiz fértil, que contém os maiores lagos d'agoa doce do Mundo, variado por planices, valles, collinas, e montanhas. Entre estas as mais consideraveis são as Apalachas, ou Alleganis, e os Montes Pedregosos. Seu maior rio he o Mississipe.

MEXICO.

N'outro tempo, colonia hespanhola : hoje republica independente.

População avaliada em 6.700.000 habitantes. Religião Catholica. Idioma, o hespanhol e mais de 20 outras linguagens diferentes. Capital, Mexico, sobre as margens do lago d'este nome.

Lat., 18° á 44°; Long., 80° á 118°. Fronteiras : N., e L., Estados-Unidos; S., Venezuela; O., Grande-Oceano.

Comprimento....; Larg....; Superficie, 118.478 legoas quadradas.

Paiz atravessado por montanhas colossaes, e volcanicas pertencentes á cordilheira dos Andas. Muitos lagos; nenhum grande rio.

GUATIMALA.

Desmembrada do Mexico, e erecta em republica no 1.º de Julho de 1823.

População, naquella epoca, 1.500.000 habitantes. Religião, a Catholica. Idioma, o hespanhol. Capital, Guatimala.

Lat....; Long....; Fronteiras: N., Mexico; O., Grande-Oceano: S., republica do Equador; L., Atlantico.

Comp...; Larg....; Super....

Paiz cuberto de montanhas gigantescas, sujeito á terremotos, contendo muitos volcões, e varios lagos d'agoa doce, dos quaes o mais consideravel he o de Nicaragua, que se descarrega no Mar Pacifico, e que contém algumas ilhas, huma das quaes he hum volcão fumegando sempre.

AMERICA-MERIDIONAL.

Comprehende as republicas de Venezuela, e da Nova-Granada, a Guayana, o imperio do Brazil, as republicas do Equador, do Chile, e de Bolivia, o Estado dictatorial do Paraguai, o Estado-Oriental, a confederação de Buenos-Ayres, e a Patagonia.

VENEZUELLA.

Novo estado desmembrado da outr'ora republica de Colombia.

População avaliada em 500.000 habitantes. Religião catholica; idioma hespanhol; governo, republicano, e representativo; capital, S. Leon de Carracas.

Lat....; Long....; Fronteiras: N. Atlantico; O., L., e S., Nova-Granada.

Compr....; Larg....; Superficie....

Paiz mui quente, mui tempestuoso, contendo varios volcões, e sujeito á terremotos. He regado pelo Orenoco.

NOVA-GRANADA.

Chamava-se d'antes Colombia, e tinha maior extenção. Compõe-se hoje do outr'ora novo reino de Granada.

População avaliada á mais de hum milhão de habitantes. Religião, a catholica; idioma, o hespanhol. Capital, Santa Fé de Bogotá.

Lat....; Long....; Compr....; Larg....; Superficie....

Paiz atravessado pelos Andas, e regado pelo Orenoco. Clima quasi igual ao das duas peninsulas da India.

GUAYANA.

O interior he habitado por nações selvagens, e pagãs. As costas são occupadas pelos Inglezes, pelos Francezes, e pelos Hollandezes.

Lat 1° á 8°; Long. 54° á 62°. Fronteiras: N. e L., Atlantico; S., Brazil; O., Nova-Granada.

Comp....; Larg....; Superficie....

Paiz plano, fertil, humido, doentio, mui quente e regado pelo Oyapock.

Guayana Ingleza — Lat. 6° á 8°; Long....; Capital, Demerari.

Guayana Franceza — Lat. 1° á 5°; Long....; Capital, Cayena, n'humilha do mesmo nome.

Comprimento, 150 legoas ; largura, 75 ; Sup...
Guayana Hollandeza — Lat. 1° á 4°; Long....
 Capital, Paramaribo, no Atlantico. Comprimento,
 150 legoas ; largura, 100. Superficie....

BRAZIL.

Descuberto por Pedro Alvares Cabral, no anno de 1500. Sujeito á Portugal até 1822, em que se constituiu imperio independente.

População : de 4 para 5 milhões de habitantes. Religião nacional, a catholica ; todos os cultos permittidos ; idioma, o portuguez ; governo constitucional ; capital, Rio de Janeiro, no Atlantico.

Lat. 4° N., á 32° 30' S.; Long. 36° á 65°. Fronteiras: N., Nova-Granada, e rio Oyapock ; O., Paraguai, Bolivia, e Perú ; S., Estado-Oriental ; L., Atlantico.

Comprimento, 920 legoas, do N. ao S., desde o Oyapock até o meio da lagoa Mirim ; largura, 750 legoas, desde o cabo de Santo Agostinho, até a ponta Abuna nas margens do rio Madeira. Superficie, 297.000 legoas quadradas.

Paiz dividido em 18 provincias, comprehendendo 1200 legoas de costa, com varios bons portos ; solo geralmente plano, bem regado, contendo varias cadeias de montanhas pouco conhecidas. As mais notaveis são : a de Hybiapaba no Ceará e Pernambuco : Hythiúba e Aymorés, na Bahia ; Estrella e Orgãos, no Rio de Janeiro ;

Cubatão em S. Paulo; Mantiqueira, e Serro do Frio, na provincia de Minas Geraes; e varias ramificações dos Andas nas provincias de Goyás, e de Matto-Grosso. Seu maior rio he o das Amazonas.

REPUBLICA DO EQUADOR.

Formada de huma parte da republica de Guatimala, e da de Colombia, por decreto do congresso de Bogotá de 10 de Fevereiro de 1831.

População, naquella epoca, 500.000 habitantes. Religião, Catholica. Idioma hespanhol. Capital, Guayaquil, no Mar Pacifico.

Lat....; Long....; Comp....; Larg....; Sup...
Fronteiras: N., Guatimala; O., Mar Pacifico; S., Perú; L., Nova-Granada.

Paiz contendo varios horrendos vulções, e sujeito á terremotos.

REPUBLICA PERUVIANA.

Antigamente colonia hespanhola. Conquistada em 1516 por D. Diogo de Almagro e Pizarro sobre os Incas, suberanos do paiz.

População, 1.500.000 habitantes. Religião, catholica. Idioma hespanhol. Capital, Lima, sobre o rio Rimac.

Lat. S. 3° á 23°; Long. 68° á 84°. Fronteiras: N., Pará, e rio Guayaquil; O., Mar Pacifico; S.,

Chile; L., separada, por hum deserto, do Paraguai, de Bolivia, e de Buenos-Ayres.

Comprimento, 500 legoas ; largura, 125 ; superficie....

Paiz atravessado pelos Andas, em todo o seu comprimento, contendo o Chimboraso, a mais alta desta cordilheira, sujeita á terremotos, e gozando de hum clima temperado apesar de ser situado na Zona-Torrída.

CHILE.

Descuberto por D. Diogo de Almagro, em 1525.

População, 1.200.000 almas. Religião, Catholica. Idioma hespanhol. Capital, Sant'Iago, no rio Massura.

Lat. S. 24° á 44° ; Long. 72° á 76°. Fronteiras : N., Perú ; O., Mar-Pacífico ; S., hum deserto que o separa dos indigenas ; L., os Andas.

Comprimento, 500 legoas ; largura 167 ; superficie....

Paiz sujeito á desastrosos terremotos, goza do mais bello clim'a da America Meridional. Possui o Archipelago Chiloé.

BOLIVIA.

Fundado no principio d'este seculo, por Simão Bolivar ; dependia em parte do Perú, e em parte do vice-reinado de Buenos Ayres.

População 800.000 almas. Religião Catholica. Dous Idiomas: o hespanhol, e o indio. Capital, Chuquissaca.

Lat....; Long....; Fronteiras: L., Brazil; O., Perú, Andas, e Mar Pacifico.

Comp....; Larg....; Super....

Paiz fertil, clima mui sadio, quente para o Norte, temperado para o centro, frio para o Sul.

PARAGUAI.

Pertencia ao antigo vice-reinado de Buenos-Ayres.

População, 200.000 almas. Religião Catholica. Dous idiomas: o hespanhol, e o dos Indios Guaranís. Governo dictatorial. Capital, Assumpção, na margem direita do rio Paraguai.

Lat....; Long....; Fronteiras: N., e L., Brazil; S., Buenos-Ayres; O., Bolivia.

Comp....; Larg....; Superficie, 10.000 legoas quadradas.

Grande planice mui fertil, e mui bem regada. Seu maior rio he o Paraguai.

ESTADO-ORIENTAL.

Dependia do antigo vice-reinado de Buenos-Ayres, e chamava-se provincia de Monte-Vidéo.

População....; Religião Catholica. Idioma, hespanhol. Capital, Monte-Vidéo; na margem esquerda do rio da Prata.

Lat....; Long....; Fronteiras : N. Brazil ; O., Paraguai ; S., Buenos-Ayres ; L., Atlantico.

Comp....; Larg... ; Super....

Paiz mui bem regado, geralmente plano, atravessado, do N. ao S, por huma cadêa de montanhas pouco elevadas.

REPUBLICA ARGENTINA.

Antigo vice-reinado de Buenos-Ayres, independente, desde o principio d'este seculo.

População avaliada em 1.500.000 habitantes. Religião Catholica. Idioma hespanhol. Governo, republica federal, e representativa. Capital, Buenos-Ayres, na margem direita do rio da Prata.

Lat. 25° á 37° ; Long. 55° á 70°. Fronteiras : N., Estado-Oriental, e Brazil ; O., os Andas ; S., Patagonia ; L., Atlantico.

Comp....; Larg....; Super....

Paiz que contém algumas montanhas de pouca elevação para as visinhanças dos Andas, e que por qualquer outra parte he huma planice immensa, na qual encontrão-se innumeraveis lagos salgados, e algumas fontes d'agoa quente.

PATAGONIA.

Habitada por homens brancos, de huma mui alta estatura, e vagando pelos campos, sem morada certa,

População....; Religião, o paganismo.

Lat. 38° á 54°; Long. 60° á 75°. Fronteiras :
N., Buenos-Ayres ; O., Grande-Oceano ; S., Ex-
tremidade meridional da America ; L., Oceano-At-
lantico.

Comp....; Larg....; Superficie....

Paiz quasi inteiramente occupado pela cordi-
lheira dos Andas, frigidissimo, pouco fertil, e mui
pouco conhecido dos Europeos.

ILHAS DA AMERICA.

Situadas em parte no Oceano Atlantico, e em
parte no Grande-Oceano (*veja-se a descripção de
todas ellas no decurso da obra*).

OCEANIA.

Dividida em tres partes: Archipelago-Oriental, Australia, e Polinesia.

Archipelago-Oriental. Compoem-se das ilhas Marianas, das Philippinas, das ilhas da Sunda, e das Molucas. Todas estas ilhas produzem abundancia d'especiarias (veja-se a descripção no decurso da obra).

Australia. Comprehende a Nova-Hollanda, a Terra de Van-Diemen, e a Nova-Zelandia.

A *Nova-Hollanda* he povoada por varias raças de homens ferozes, que andão nus, fallão huma linguaagem mui rude, e admittem huma existencia futura.

Lat. S. 9° á 39° ; Long. Or. 109° á 152°.

Comprimento, 900 á 1000 legoas; largura, 600 á 700 ; superficie, 400.000 legoas quadradas.

Paiz pouco, ou nada conhecido, atravessado no seu comprimento por huma cordilheira cuberta de florestas.

Van-Diemen. Separada da Nova-Hollanda pelo Estreito de Bas.

Lat. S. 41° á 44° ; Long. Or. 143° á 146°.

Comprimento, 150 legoas ; largura, 50 ; superficie

Os Inglezes são senhores do Porto Dalrimple, nesta ilha.


Nova-Zelandia fórma duas ilhas principaes, separadas pelo Estreito de Cook.

Lat. S. 35° á 47° ; Long. Or. 166° á 177°.
Produce linho tão bello como a seda.

POLINESIA.

Comprehende todos os grupos d'ilhas do Grande-Oceano, situadas á L. do Grande-Archipelago-Oriental, e da Australia: dividem-na em Polinesia-Austral, e em Polinesia-Boreal (*ver sua descripção no fim da obra*).

FIM DO APPENDICE.



ERRATAS ESSENCIAES.

Primeiro Volume.

<i>Pag.</i>	<i>Lin.</i>	<i>Erros.</i>	<i>Emendas.</i>
26	12	do nosso : acaba	do nosso, acaba
63	1	Noruega,	Noruega ;
„	10	rochedos, nús	rochedos nús
67	21	oleo de linho	oleo de linhaça
80	20	Germanico,	Germanico ;
„	26	com a Suessia	como a Suessia
101	30	Nono Brunswick	Novo-Brunswick
138	5	conhecer	conceber
151	2	Piemonte,	Piemonte ;
176	1	8	9
235	12	ramificação	ramificações

Segundo Volume.

<i>Pag.</i>	<i>Lin.</i>	<i>Erros.</i>	<i>Emendas.</i>
9	14	33o	37o
31	7	Seumar	Senaar
36	13	idolatra	idoltras
39	20	doce,	doce ;
65	11	seis	quatro
66	24	pxie	pixe
67	27	anil <i>ginseng</i>	anil, <i>ginseng</i>
89	9	no Rio de Janeiro	do Rio de Janeiro
90	26	S.,	S. ;
93	14	d'ipecacuanha e de planices;	d'ipecacuanha; e de planices
103	29	margem do rio	margem esquerda do rio
110	7	S. George	S. Jorge
139	2	homen	homens

Appendice.

<i>Pag.</i>	<i>Lin.</i>	<i>Erros.</i>	<i>Emendas.</i>
4	28	71°	78°
5	5	37.697	27.697
8	8	16'	56'
„	16	Honover	Hanover
„	25	27.000.000	25.000.000
9	8	54°	54° 20'
„	14	31.211	34.211
10	3	51° 51'	55° 51'
„	25	Wesser	Weser
11	18	3.683.000	3.630.000
12	2	4308	4035
14	7	religião	religiões
„	16	S. montanhas	L., montanhas
15	23	11.671.600	11.661.000
16	15	3.013 950	3.325.000
17	16	46° 30'	46° 4'
18	14	o separa	os separa
„	17	55	50
20	18	5	7
„	20	e de outeiros,	de outeiros,
21	22	237.000	297.000
26	8	800	860
33	17	50° á 56°	56° á 66°
38	2	estado	estado politico
51	3	63° á 85°	58° á 115°
„	15	494.508	414.598
52	19	seis	quatro
„	26	570	470
57	25	68° á 84°	69° á 84°

Subscriptores.

S. M. I. O SENHOR D. PEDRO II.... 10 *Exemplares.*

Os Senhores :

<i>Agostinho José da Silva.....</i>	<i>1 Exemplar.</i>
<i>Alexandre Ferreira Condé.....</i>	<i>1 Exemplar.</i>
<i>Alexandre José dos Passos Herculano.....</i>	<i>1 Exemplar.</i>
<i>Alexandre Manoel Albino de Carvalho.....</i>	<i>1 Exemplar.</i>
<i>Antonio Angelo Pedrozo... ..</i>	<i>1 Exemplar.</i>
<i>Antonio Joaquim de Azeredo Coitinho.....</i>	<i>1 Exemplar.</i>
<i>Antonio José Fernandes Pires.....</i>	<i>1 Exemplar.</i>
<i>Antonio José Gonçalves de Souza.....</i>	<i>1 Exemplar.</i>
<i>Antonio José de Moura.....</i>	<i>1 Exemplar.</i>
<i>Antonio José de Paiva Guedes de Andrade..</i>	<i>1 Exemplar.</i>
<i>Antonio José de Penna Vianna.....</i>	<i>1 Exemplar.</i>
<i>Antonio José Pimentel.....</i>	<i>1 Exemplar.</i>
<i>Antonio Luiz Ferreira da Cruz.....</i>	<i>1 Exemplar.</i>
<i>Antonio Luiz da Silva Peixoto.....</i>	<i>1 Exemplar.</i>
<i>Antonio Nunes de Aguiar.....</i>	<i>1 Exemplar.</i>
<i>Antonio Pinto de Araujo.....</i>	<i>1 Exemplar.</i>
<i>Antonio Ribeiro de Paiva.....</i>	<i>1 Exemplar.</i>
<i>Antonio Rozendo Rodrigues.....</i>	<i>1 Exemplar.</i>
<i>Antonio Teixeira de Oliveira.....</i>	<i>1 Exemplar.</i>
<i>Antonio Theodoro da Roza Gama.....</i>	<i>1 Exemplar.</i>
<i>Azevedo.....</i>	<i>1 Exemplar.</i>
<i>Bazilio José Pinto.....</i>	<i>1 Exemplar.</i>
<i>Bernardo Jacintho da Veiga.....</i>	<i>2 Exemplares.</i>
<i>Caetano de Araujo Lima.....</i>	<i>1 Exemplar.</i>
<i>Carlos Augusto Taunay.....</i>	<i>1 Exemplar.</i>
<i>Christiano Augusto Bittencourt.....</i>	<i>3 Exemplares.</i>

<i>Christiano Benedicto Ottoni</i>	1 Exemplar.
<i>Delfino Antonio de Moraes Silva</i>	1 Exemplar.
<i>Domingos Alves da Silva Porto</i>	1 Exemplar.
<i>Eduardo Laemmert</i>	13 Exemplares.
<i>Estevão Raphael de Carvalho</i>	1 Exemplar.
<i>Felicio Elias Leite</i>	1 Exemplar.
<i>Felix Emilio Taunay</i>	1 Exemplar.
<i>Fortunato Pereira de Sousa</i>	1 Exemplar.
<i>Francisco Alves Pontes Junior</i>	1 Exemplar.
<i>Francisco Antonio da Silva</i>	1 Exemplar.
<i>Francisco de Araujo Fonceca</i>	1 Exemplar.
<i>Francisco Carlos Corrêa Lemos</i>	1 Exemplar.
<i>Francisco João Chrisostomo Barreto</i>	1 Exemplar.
<i>Francisco José Pereira das Neves Junior</i> ...	1 Exemplar.
<i>Francisco Manoel de Freitas</i>,.....	1 Exemplar.
<i>Francisco Nunes de Sousa</i>	1 Exemplar.
<i>Francisco Peixoto de Lacerda Vernek</i>	1 Exemplar.
<i>Francisco Remigio de Albuquerque e Mello</i> ..	1 Exemplar.
<i>G. P. G.</i>	1 Exemplar.
<i>Gregorio de Castro Moraes e Sousa</i>	1 Exemplar.
<i>Hermogenes Francisco de Aguilar</i>	1 Exemplar.
<i>Hilario José da Silva Passos</i>	1 Exemplar.
<i>Ignacio Pereira da Costa</i>	1 Exemplar.
<i>Jacques Antonio Quarante</i>	1 Exemplar.
<i>Jeronimo Herculano Rodrigues</i>	1 Exemplar.
<i>Jeronimo Martiniano Figueira de Mello</i> ...	1 Exemplar.
<i>Jeronimo Maximo Rodrigues Cardim</i>	1 Exemplar.
<i>João Alexandre da Silva Paz</i>	1 Exemplar.
<i>João Baptista de Carvalho</i>	1 Exemplar.
<i>João Bráulio Moniz</i>	2 Exemplares.
<i>João Caetano d'Oliveira</i>	1 Exemplar.
<i>João Caetano da Silva</i>	1 Exemplar.
<i>João Firmino Salgueiro</i>	1 Exemplar.
<i>João Francisco da Silva</i>	1 Exemplar.
<i>João José da Silva Pessanha</i>	1 Exemplar.
<i>João José Vieira</i>	1 Exemplar.
<i>João Marcello Brasil</i>	1 Exemplar.
<i>João Maria de Lacerda</i>	1 Exemplar.

<i>João Moreira Garcez</i>	1 Exemplar.
<i>João da Rocha Ferreira Lapa</i>	1 Exemplar.
<i>João Rodarte Roma Mello da Gama Lobo</i>	1 Exemplar.
<i>João Soares de Lima e Motta</i>	1 Exemplar.
<i>João Teixeira de Carvalho Monte-negro</i>	1 Exemplar.
<i>João Vito Vieira da Silva</i>	1 Exemplar.
<i>Joaquim Antonio Cesar d'Andrade</i>	1 Exemplar.
<i>J. F. A. Branco Moniz Barretto</i>	1 Exemplar.
<i>Joaquim Gaspar de Almeida</i>	1 Exemplar.
<i>Joaquim José Teixeira</i>	1 Exemplar.
<i>Joaquim Mariano Pereira</i>	1 Exemplar.
<i>Joaquim Marques Lisboa</i>	1 Exemplar.
<i>Joaquim Pinheiro de Campos</i>	1 Exemplar.
<i>Joaquim Teixeira Peixoto de Albuquerque</i>	1 Exemplar.
<i>Joaquim Vieira da Silva e Sousa</i>	1 Exemplar.
<i>Dr. José Antonio de Andrade</i>	1 Exemplar.
<i>José Cupertino Ferreira</i>	1 Exemplar.
<i>José Gomes de Sousa</i>	1 Exemplar.
<i>José Henriques Soares Silva</i>	1 Exemplar.
<i>José Joaquim de Amorim</i>	1 Exemplar.
<i>José Joaquim d'Avila</i>	1 Exemplar.
<i>José Joaquim de Figueiredo e Vasconcellos</i> ..	1 Exemplar.
<i>José Joaquim Vieira Souto</i>	1 Exemplar.
<i>José Luiz Fontes</i>	1 Exemplar.
<i>José Manoel do Rozario</i>	1 Exemplar.
<i>José Maria de Carvalho</i>	1 Exemplar.
<i>José Maria Ildefonso Jacome da Veiga Pessoa</i> ..	1 Exemplar.
<i>José Maria de Oliveira</i>	1 Exemplar.
<i>José Mariani</i>	1 Exemplar.
<i>José Monteiro de Sá Palacio</i>	1 Exemplar.
<i>José Pedro de Carvalho</i>	1 Exemplar.
<i>José Pedro da Silva Roza</i>	1 Exemplar.
<i>José Rodrigues de Amorim</i>	1 Exemplar.
<i>José Rofino Rodrigues Vasconcellos</i>	1 Exemplar.
<i>José Soares de Azevedo</i>	1 Exemplar.
<i>José Vidal Dias</i>	1 Exemplar.
<i>José Vieira da Silva</i>	1 Exemplar.
<i>Justino Xavier de Castro</i>	1 Exemplar.

<i>Luiz Affonso de Moraes Torres</i>	1 Exemplar.
<i>Luiz Antonio Batalha</i>	1 Exemplar.
<i>Luiz Antonio de Vassimon</i>	1 Exemplar.
<i>Luiz de Barros de Almeida Calmon</i>	2 Exemplares
<i>Manoel Alves Carneiro</i>	1 Exemplar.
<i>Manoel Constantino de Almeida</i>	1 Exemplar.
<i>Manoel Ferreira dos Santos Lima</i>	1 Exemplar.
<i>Manoel Francisco da Silva Lemos</i>	1 Exemplar.
<i>Manoel Gonçalves Rodrigues</i>	1 Exemplar.
<i>M. J. Alves Costa</i>	1 Exemplar.
<i>Manoel Joaquim Corrêa dos Santos</i>	1 Exemplar.
<i>Manoel Rodrigues da Silva</i>	1 Exemplar.
<i>Marcos José Armando</i>	1 Exemplar.
<i>Mariano Antonio Dias</i>	1 Exemplar.
<i>D. Maria Theresa Ferreira</i>	1 Exemplar.
<i>Narciso José de Sousa Lameira</i>	1 Exemplar.
<i>Paiva</i>	1 Exemplar.
<i>Paulo Barbosa da Silva</i>	1 Exemplar.
<i>Paulo Carmona Martins Estrada</i>	1 Exemplar.
<i>Pedro Carlos Rolin</i>	1 Exemplar.
<i>Pedro José Cardozo</i>	1 Exemplar.
<i>Pedro José Leite</i>	1 Exemplar.
<i>Quirino Rocha Galvão</i>	1 Exemplar.
<i>Salles</i>	1 Exemplar.
<i>Sociedade Litteraria</i>	1 Exemplar.
<i>Tiburcio Joaquim Tavares</i>	1 Exemplar.
<i>Valentim Garcia Monteiro</i>	1 Exemplar.
<i>Victoriano José Marinho Pereira Palhares</i> ...	1 Exemplar.

