LENÇÓIS PAULISTA 150 ANOS EM 2008
REGIÃO DO MÉDIO TIETÊ

O ECO

FUNDADO EM 6 DE FEVEREIRO DE 1938 POR ALEXANDRE CHITTO

UM SENHOR JORNAL ★★★ LENÇÓIS PAULISTA, QUINTA-FEIRA, 28 DE JUNHO DE 2007 ★ ANO 70 ★ EDIÇÃO Nº 6.237 ★ R$ 1,00

Fotos: Fernanda Benedetti

Campanha do leite termina no sábado

O presidente da OAB (Ordem dos Advogados do Brasil), Antonio José Contente, quer arrecadar pelo menos 10 mil litros de leite longa vida até o sábado 30, data do encerramento da campanha 'Leite Para todos – uma questão de justiça'. Até a terça-feira 26 haviam sido arrecadados 6.199 litros de leite longa vida. Quem quiser colaborar pode fazer a doação nos supermercados Santa Catarina, Santo Expedito, Jaú Serve, Mercadão Doidão e Tupã ou na Casa do Advogado. As doações serão revertidas para a Apae (Associação de Pais e Amigos dos Excepcionais), Lar Nossa Senhora dos Desamparados, Lar das Crianças, Centro Espírita Antonio de Pádua, Rede de Combate ao Câncer e Casa de Mãe Piedade. Página A9

Vicinal de Alfredo Guedes terá recape

Depois de 30 anos, rodovia Waldemar Geraldo da Motta é incluída no programa Pró-Vicinais, do governo do estado; estrada liga Alfredo Guedes a Rondon

Agora é oficial. A rodovia Waldemar Geraldo da Motta, que liga o bairro de Alfredo Guedes à rodovia Marechal Rondon (SP 300), vai entrar no primeiro lote de rodovias beneficiadas pela ação maciça de recuperação de estradas vicinais implantada pelo governador José Serra (PSDB). Na segunda-feira, o prefeito José Antonio Marise (PDDB) esteve em São Paulo e participou no Palácio dos Bandeirantes do lançamento do programa Pró-Vicinais, da Secretaria dos Transportes, e confirmou a informação. São pouco mais de seis quilômetros de estrada, que além de Alfredo Guedes, atende as comunidades rurais da região da fazenda Fartura. O asfalto deve sair até o final do ano. Outros dois nomes foram importantes na conquista. O deputado estadual Pedro Tobias (PSDB), que intermediou a inclusão da rodovia no programa do governo do estado, e o vereador Gumercindo Ticianelli Júnior (sem partido) que foi um dos que mais reivindicou a melhoria. O vereador – que viaja para Alfredo Guedes todos os dias, onde trabalha como dentista no posto de saúde – lembra que desde que a estrada foi construída, há cerca de 30 anos, nunca foi recapeada. Página A2

Reprodução: Fernanda Benedetti

Termina neste final de semana a exposição Êxodos, do fotógrafo Sebastião Salgado, na Casa da Cultura "Professora Maria Bove Coneglian". Nas lentes do fotógrafo, imagens – ora chocantes, ora comoventes – de comunidades de diversas partes do mundo. A mostra pode ser vista todos os dias entre 8h e 21h.

COMBUSTÍVEIS

Preço do álcool vai parar no MP

Página A2

O ECO



LEGISLATIVO

Câmara aprova concessão de transporte coletivo

Os vereadores de Lençóis Paulista aprovaram na segunda-feira 25 o projeto de lei que autoriza a prefeitura licitar a concessão do transporte coletivo urbano em Lençóis. A proposta original do prefeito José Antonio Marise (PSDB) recebeu emendas e subemendas na Câmara. Todas as alterações ainda dependem de sanção ou veto do prefeito. A votação do projeto de lei gastou tempo e articulação política e gerou discussão entre os vereadores. A sessão teve que ser interrompida várias vezes para que, enfim, o projeto fosse votado em plenário. Também foi aprovada a compra da casa que abriga o Centro Cultural. Página A3

ELEIÇÕES

Festa do padroeiro começa hoje

Página A9

ÍNDICE

Dia	A2
Política	A3
Opinião	A4
Regionais	A5
Sociais	A8



PRIMAVERA

O prefeito José Antonio Marise (PSDB), acompanhado do secretário de Habitação, Lair Alberto Soares Krähenbühl, e do presidente da CDHU (Companhia de Desenvolvimento Habitacional e Urbano), Silvio Figueiredo, realiza amanhã, a partir das 9h30, a entrega das certidões de matrícula do cartório de imóveis para os moradores do Jardim Primavera. Com o documento, os moradores poderão fazer as escrituras. Em princípio era esperada – e dada como certa – a presença do governador José Serra (PSDB) para o evento, mas até o final da tarde de ontem, nem o gabinete do governador, nem a Secretaria de Habitação e nem a assessoria de comunicação da CDHU sabiam confirmar se Serra vem mesmo. De qualquer forma, o evento de entrega dos documentos está confirmado. "Vamos realizar o evento com a presença do governador ou não", afirmou Marise. Ainda segundo o prefeito, a vinda de Serra só seria confirmada na noite de ontem.

JOGO DE AZAR

Polícia Militar apreende mais 31 caça-níqueis

Página A5

MACATUBA

Câmara aprova extraordinária de R$ 500

Página A6

ESTRADAS

Caminho novo

Marise participa do lançamento do programa Pró-Vicinais e garante que recape da rodovia Waldemar da Motta sai até o final do ano; asfalto tem 30 anos

Fernanda Benedetti

Rodovia Waldemar Geraldo da Motta, que liga a Marechal Rondon a Alfredo Guedes, tem 30 anos e deve ser recapeada neste ano

CRISTIANO GUIRADO

Agora é oficial. Na segunda-feira 25, o prefeito José Antonio Marise (PDDB) esteve em São Paulo e participou no Palácio dos Bandeirantes do lançamento do programa Pró-Vicinais, da Secretaria de Transportes, e voltou da capital paulista com uma boa notícia. A rodovia Waldemar Geraldo da Motta, que liga o bairro de Alfredo Guedes à rodovia Marechal Rondon (SP 300) vai entrar no primeiro lote de rodovias beneficiadas pela ação maciça de recuperação de estradas vicinais implantada pelo governador José Serra (PSDB). "Acredito que ela deve ser recapeada até o final do ano", afirmou o prefeito.

Outros dois nomes foram importantes na conquista. O deputado estadual Pedro Tobias (PSDB), que intermediou a inclusão da rodovia no programa do Governo do Estado, e o vereador Gumercindo Ticianelli Júnior (sem partido) que foi um dos que mais reivindicou a melhoria. "Esse foi um dos primeiros pedidos que eu fiz, logo que assumi a cadeira na Câmara. Desde que entrei para a vida pública venho lutando por isso", afirmou o vereador. "Quando trocou o governo, eu vi que essa reivindicação era uma das primeiras para o novo governador", completa. O vereador – que viaja para Alfredo Guedes todos os dias, onde trabalha como dentista no posto de saúde – lembra que desde que a estrada foi construída, há cerca de 30 anos, nunca foi recapeada.

São pouco mais de seis quilômetros de estrada, que além de Alfredo Guedes, atende as comunidades rurais da região da fazenda Fartura. A Secretaria de Transportes deve dividir em lotes os processos licitatórios para a contratação de empresas para a obra. Ao todo, serão 199 municípios atendidos nessa primeira fase do programa, somando mais de dois mil quilômetros de cerca de 150 estradas vicinais em todo o estado. O investimento total previsto é de R$ 457 milhões. Só para a região de Bauru estão previstos investimentos de R$ 28 milhões para a recuperação de 14 estradas em 16 municípios.

"Fiquei bastante contente com a notícia. Uma conquista importante para a comunidade pelo trânsito que tem a vicinal, que nunca teve uma manutenção", diz o médico Humberto José Pitta, responsável pelo PSF (Programa de Saúde da Família) do distrito. "O mais importante é que esse recape saiu do movimento das pessoas do bairro", continua.

Um dos que ajudou na mobilização foi o motorista de ambulância Cláudio Zafani, 35 anos, que morou a vida toda em Alfredo Guedes. "Fiquei muito feliz. É uma conquista muito grande", diz. Foi praticamente um ano de reuniões para tratar do tema. "Precisávamos de duas coisas. Uma delas era o recape da estrada, a outra uma ambulância, que logo já está vindo também", finaliza.

Estado também recupera vicinal Pederneiras-Vanglória

Entre as cerca de 150 estradas anunciadas na lista das beneficiadas na primeira leva do programa Pró-Vicinais, da Secretaria de Transportes do Governo do estado, está a vicinal Pederneiras-Vanglória. A estrada apareceu na lista de prioridades com 2,8 quilômetros a serem recuperados. O investimento previsto dessa obra é de R$ 370 mil.

Segundo o deputado estadual Pedro Tobias (PSDB), as primeiras ações do programa Pró-Vicinais dão o pontapé inicial em uma meta ousada colocada pelo governador José Serra: recuperar no prazo de 10 meses, cerca de 30% dos 12 mil quilômetros de vicinais existentes no Estado, facilitando o escoamento da produção nos municípios. "Isso ainda contribui para o desenvolvimento econômico e social do Estado", afirmou o deputado.

O governador já anunciou que a segunda fase do projeto – com mais dois mil quilômetros de vicinais a serem recuperadas – deverá ser deflagrada em 60 dias. Existe a expectativa de Lençóis Paulista ter outra vicinal contemplada na segunda fase, a rodovia José Benedito Dalbém, que liga o Jardim Itamaraty à região da fazenda Rio Claro. "O governo do Estado estima aplicar no Pró-Vicinais cerca de R$ 1,2 bilhão, entre recursos orçamentários e financiamentos externos, com previsão de recuperar a pavimentação de toda a malha de vicinais existente no Estado nos próximos três anos", explicou Pedro Tobias.

COMBUSTÍVEIS

Vereadores pedem investigação sobre preço do álcool em Lençóis

Na sexta-feira 22, os vereadores Gumercindo Ticianelli Júnior (sem partido) e Ismael de Assis Carlos (PSDB), o Formigão, foram até o Ministério Público pedir uma investigação sobre a questão do preço do álcool em Lençóis Paulista. A dupla foi recebida pelo promotor Henrique Ribeiro Varonez, que prometeu investigar a questão. "Nós fomos procurados por várias pessoas que reclamam do preço do álcool. A cidade produz álcool e muita gente encontra o produto mais barato em outras cidades da região", justificou Formigão. Para Ticianelli Júnior, o problema é nas distribuidoras. "O álcool sai daqui, vai para Paulínia, depois volta", afirmou.

Os vereadores reforçam que querem engrossar o trabalho do deputado federal Arnaldo Jardim (PPS), que vem investigando a formação de cartel em uma série de distribuidoras de combustíveis. Mesmo com o álcool em Lençóis Paulista mais caro do que em cidades da região e pedindo uma investigação sobre o tema, os vereadores acreditam em uma baixa geral dos preços do produto. "A tendência é que a produção aumente bastante neste ano e o preço caia", finalizam.

O promotor disse que não vai divulgar informações parciais, que só vai dar detalhes do processo depois de concluídas as investigações. Mas ele confirmou a instauração de inquérito criminal que será acompanhado pelo Ministério Público para investigar um possível crime de abuso econômico, popularmente conhecido como formação de cartel.

Mas o promotor diz que o caso ainda pode guardar surpresas. "Tenho reclamações dos dois lados. De um lado, o consumidor reclamando dos preços e, do outro, donos de postos reclamando ser impossível praticar preços que estão no mercado. Dá a entender que ou é combustível de má qualidade ou um possível problema fiscal, que pode resultar em dano ao consumidor", explica. E já adianta que as investigações vão demorar. "Não quero pegar ninguém por causa de um centavo a mais ou a menos. Quero apurar se existe cartel e alguma possibilidade de dano ao consumidor", finaliza.

Segundo o jornal O ECO pôde apurar, em Macatuba o preço médio do álcool já baixou de R$ 1,30 para 99 centavos o litro. Em Areiópolis, o custo médio do produto também está abaixo de R$ 1. Em Lençóis Paulista, até a tarde de ontem, os preços continuam altos, variando entre R$ 1,09 e R$ 1,33.

Valorizando o homem, Construindo o futuro
ACESSE: www.lwart.com.br e conheça nossos projetos sociais
GRUPO LWART
LWART LUBRIFICANTES
Rod. Mal. Rondon, Km 303,5
Cep. 18.682-970 - Lençóis Paulista/SP
Fone: (14) 3269-5000 - Fax 3269-5001
LWARCEL CELULOSE E PAPEL
Rod. Mal. Rondon, Km 303,5 (LEP 060 KM 04)
Cep. 18.682-970 - Lençóis Paulista/SP
Fone: (14) 3269-5100 - Fax 3269-5101
LWART PROASFAR QUÍMICA
Rod. Mal. Rondon, Km 303,5
Cep. 18.682-970 - Lençóis Paulista/SP
Fone: (14) 3269-5060 - Fax 3269-5003
LWARCEL FIBRAS ESPECIAIS
Av. Antonio Veronese, 490-A
Cep. 16300-000 - Penápolis/SP
Fone/Fax: (18) 3652-0630
Projeto Escola
PROJETO VÔLEI
PROJETO BATUQ & ART
Projeto Tênis
PROJETO KARATÊ
PROJETO LÍDERES

LEGISLATIVO

Passa a régua

Câmara de Lençóis aprova lei que autoriza concessão de transporte coletivo; emendas aumentaram exigências

SAULO ADRIANO

Os vereadores aprovaram na segunda-feira 25 o projeto de lei que autoriza a prefeitura a conceder a terceiros, mediante licitação, o transporte coletivo urbano em Lençóis. A proposta original do prefeito José Antonio Marise (PSDB) recebeu emendas e subemendas na Câmara que ampliaram as exigências para a concessionária que vencer a concorrência. Entre as principais alterações está a redução do prazo de concessão de 15 para 10 anos. Todas as alterações ainda dependem de sanção ou veto do chefe do Executivo.

A votação do projeto de lei gastou tempo e articulação política. A sessão teve que ser interrompida várias vezes para que, enfim, o projeto fosse votado em plenário. Uma das principais causas da discussão entre os vereadores – todas em reuniões a portas fechadas - foi a mudança na praxe de emissão de parecer da Comissão de Constituição Justiça e Redação. O presidente Palamede de Jesus Consalter Júnior (PMDB) decidiu assinar sozinho o parecer, seguindo à risca o regimento interno da Câmara. A novidade irritou o relator da comissão, o vereador Ailton Tipó Laurindo (PV).

Tipó queria mais tempo de tramitação do projeto, que está na Câmara desde abril deste ano. Palamede queria a votação definitiva do projeto antes do recesso de julho, que começa no dia 1º do mês que vem. Venceu a corrente de Palamede. O projeto foi aprovado em definitivo na segunda-feira 25 (a última sessão antes do recesso), com as emendas apresentadas pela Câmara e sem a assinatura de Tipó no relatório da Comissão de Justiça e Redação.

PRÉDIO HISTÓRICO

Outro projeto que rendeu debate na Câmara na segunda-feira foi o que autoriza a prefeitura a comprar o prédio em que está instalado o Centro de Documentação Histórica, no centro da cidade. Avaliado em R$ 605 mil, o projeto prevê que um terreno da prefeitura – também no centro e avaliado em R$ 260 mil – seja dado como parte do pagamento na aquisição do imóvel. Tipó tem insistido que não quer a venda do terreno, alegando ser o último imóvel da municipalidade em região central. Por isso, quer mais tempo para propor mudanças na proposta de lei.

Para impedir a votação na segunda-feira, o vereador verde pediu vistas do projeto, mas teve o pedido negado pelos demais vereadores. Contrariado em seu argumento, o vereador do PV votou contra o projeto de lei e foi acompanhado pelo presidente Nardeli da Silva (sem partido). O projeto foi aprovado em primeiro turno por oito votos a dois e voltará em plenário nas próximas sessões.

PROJETOS NA PAUTA DA CÂMARA NA SEGUNDA-FEIRA

- Autoriza a liberação de crédito para concluir a pavimentação da rua Zezinho Padeiro, no Conjunto Maestro Júlio Ferrari (aprovado em votação única)
- Autoriza o SAAE a comprar área de terra para instalar a estação elevatória de esgoto (aprovado em votação única)
- Autoriza a concessão, mediante licitação, da exploração do serviço de transporte coletivo na cidade (aprovado em votação única)
- Dá denominação para vias públicas no loteamento Jardim Nelli, na região da Vila Cruzeiro (aprovado em votação única)
- Considera julho como mês de recesso do Poder Legislativo (aprovado em votação única)
- Autoriza a prefeitura a comprar o prédio onde está instalado o Centro de Documentação Histórica, no centro da cidade (aprovado em primeiro turno)
- Estabelece a Lei de Diretrizes Orçamentária para o exercício 2008 (aprovado em segundo turno)
- Institui a logomarca de comemoração pelos 150 anos de Lençóis Paulista (aprovado em primeiro turno)
- Desafeta área no Jardim Humaitá para regularização de imóvel (aprovado em primeiro turno)
- Autoriza o Executivo a receber, em doação, área de terra na fazenda São Cristóvão (aprovado em segundo turno)
- Autoriza a readequar área verde e institucional nos bairros Jardim Cidade do Caju I e II (retornou às comissões para receber parecer)
- Altera a legislação e desafeta área no Jardim Alvorada (retornou às comissões para receber parecer)
- Altera a legislação que determina regras para implantação de loteamentos (retornou às comissões para receber parecer)
- Proíbe a queima da palha da cana no âmbito de Lençóis Paulista (votação adiada)

O ECO

Vereadores suspenderam a sessão para discutir a aprovação dos projetos em pauta; sessão limpou a pauta para o recesso de julho

REFORMA

Sou contra voto em lista e financiamento, diz Monti

A Câmara dos Deputados pode começar a votar na próxima semana a proposta de reforma política no Brasil, em tramitação no Congresso Nacional. O deputado federal Milton Monti (PR-SP) já se manifestou sobre dois dos principais pontos em discussão na reforma. "Sou contra o voto em lista e o financiamento público de campanha política", declarou.

Na avaliação do parlamentar paulista, o voto em lista partidária descaracteriza a relação direta entre o eleitor e o seu representante no parlamento. "Avalio como ruim quebrar a relação direta entre o eleitor e seu deputado federal ou estadual, seu senador e seu vereador. O eleitor deve ter o direito de escolher quem ele quer que o represente no parlamento, seja municipal, estadual ou no Congresso Nacional", anunciou.

Sobre o financiamento de campanha com recursos públicos, Milton Monti diz que o Brasil tem outras prioridades que esperam por investimentos em altos volumes de recursos. "Temos a educação para melhorar sua qualidade. A saúde que pede mais equipamentos, mais prédios e mais profissionais. Temos a infra-estrutura do país que precisa de manutenção permanente e que precisa ser ampliada para levar desenvolvimento a todas as regiões. A lista de prioridades é grande demais, não faz sentido usar o dinheiro público para pagar campanha política com tantas áreas importantes para a população esperando por recursos financeiros", justificou.

Por outro lado, o deputado Milton Monti afirmou que é favorável à fidelidade partidária e às eleições gerais. Para ele, a fidelidade do político ao partido que o elegeu representante popular é uma necessidade, uma exigência que o eleitor faz. Já a proposta de eleições gerais a cada cinco ou quatro anos, avalia o deputado, vai imprimir um ritmo melhor à administração pública. De acordo com Milton Monti, a realização de eleições a cada dois anos paralisa atividades importantes no País. "O ritmo da administração pública é quebrado a cada dois anos por causa das eleições. O eleitor brasileiro tem consciência da importância do seu voto e sabe escolher o representante que atende aos seus anseios. Entendo que a eleição geral é mais produtiva para o desenvolvimento da Nação", complementou. **(com assessoria de Comunicação)**

EDITORIAL

Momento importuno

Dizem que o exemplo tem que ser dado de cima para baixo. No Brasil, os exemplos hierárquicos costumam não ser bons. Em maio, a Câmara Federal aproveitou que as atenções estavam voltadas para a visita do papa, para que os parlamentares se concedessem um polpudo aumento. Num âmbito municipal, a Câmara de Macatuba aproveitou para testar a passividade da população preparando para a próxima gestão um reajuste de 40% do valor dos salários atuais. Prefeito e vice também vão ganhar reajuste de 25% a partir de 2009.

A população não reagiu aos projetos. O sindicato dos servidores públicos do município até ensaiou uma indignação e um protesto, mas só duraram um dia. Desde que o projeto entrou na Câmara, há duas semanas, até a aprovação definitiva, que saiu na segunda-feira, ninguém além dos freqüentadores habituais foi à sessão. A falta de resistência ao projeto encorajou o vereador Benedito Jordão (PSC), o Siqueira, a apresentar uma emenda que eleva o valor da sessão extraordinária em mais de 500% em 2009. Hoje, cada sessão vale R$ 80. No próximo mandato, cada vez que for convocado fora do dia e horário estipulados, cada vereador vai receber R$ 500.

A remuneração de um vereador hoje é de R$ 2,4 mil, um valor que pode ser considerado alto para o custo de vida de Macatuba. Em 2009, passará para R$ 3,4 mil.

O momento é inoportuno para discutir reajuste salarial tanto em Macatuba quanto em qualquer outro lugar do Brasil. A maior fatia da população brasileira tem que sobreviver com pouco mais de um salário mínimo. A renda média da maioria das famílias não chega a R$ 1 mil por mês. Além disso, são tantos os escândalos envolvendo políticos que não dá nem para enumerar.

Entre os que defendem o próprio aumento, surgem as explicações mais incabíveis. Alguns vereadores chegam a defender que com salários maiores podem ajudar mais gente. A explicação, além de absurda, chega a ser criminosa, pois alimenta uma prática secular: a compra de votos.

Enquanto esse tipo de prática for aceita como parte do jogo, a função de um parlamentar dentro do que se espera em um sistema considerado democrático estará bem longe de ser realidade.

Vereadores são agentes políticos, são eleitos pelo povo para legislar em prol do bem comum. Mais do que dar o pão ou o peixe a quem não tem, deveria lutar para que todos vivessem em condições dignas e não precisassem pedir nada a ninguém.

ARTIGO

Conspirações S.A.

Cristiano Guirado

Cuidado. Em cada palavra pode haver uma mensagem subliminarmente escondida. Em cada imagem, uma profecia e em cada esquina um movimento mundial organizado pronto para abalar as estruturas e derrubar o poder vigente. Pelo menos é o que pensam os membros da Conspirações S.A., terceiro e último grupo social descrito pela série Tribos Urbanas, um trabalho antropológico sem precedentes realizados pelo autor deste texto.

Até seria possível identificar e catalogar outras "sub-tribos", mas o autor da pesquisa considera que as mais importantes já tiveram a cobertura necessária. Além disso, o leitor deve estar com a paciência esgotada para meu pseudo-humor e ansioso por me ver de volta à programação normal, destilando meu tédio para cima das coisas.

Enfim, vamos ao que interessa. Os conspiradores é uma tribo relativamente numerosa, porém, inofensiva, que imaginam conspirações em todo e qualquer canto do planeta, ocorrendo a cada movimento do ponteiro de segundos do relógio. A única coisa que dá trabalho é explicar para eles que o lugar onde eles viram uma conspiração era, na verdade, algo simples, corriqueiro. O famoso lugar-comum. O pessoal que trabalha com a imprensa sabe bem o que é o contato com essa tribo, que praticamente inventou a quarta Lei de Newton: "toda ação esconde uma segunda intenção".

O primeiro contato que eu tive com um membro dessa tribo foi há dois anos, mas me lembro como se fosse ontem. Um sujeito – nada simpático, aliás – me abordou na padaria, enquanto eu comia um salgado correndo no cotidiano, tentando me convencer que o Oswaldo Estrella tinha pago os jornais para não publicarem notícias sobre o paradeiro dele. Percebendo que tinha que me fazer de convencido para conseguir comer em paz, concordei. "É claro. E eu estou tentando junto às minhas fontes arrumar o número do celular do Estrella. Tenho certeza que posso vender essa informação por uns R$ 5 mil".

E desde então comecei a catalogar o comportamento dessa tribo. Eles se caracterizam pelas perguntas. E é pergunta de todo tipo. "Por que isso? Acho que tem alguma intenção por trás, não tem não?", me perguntou uma vez um membro desse grupo social. "Não tem não. É isso mesmo, por isso mesmo", respondi. "Mas será?", insistiu.

Outro contato interessante com um conspirador foi sobre uma foto que, por falha do fotógrafo, trouxe uma das personalidades mais escura que as outras. E a pergunta veio: "por que isso? Ele pediu para não ser exposto?". Eu respondi: "Não. Foi falha do fotógrafo mesmo". E a pessoa insistiu. "Será? Acho que ele não quer aparecer". Eu retruquei e encerrei o assunto. "Não. Foi falha do fotógrafo mesmo. Eu mesmo fiz a foto".

Enfim, o grande problema dos Conspirações S.A. é a falta de acompanhar o trabalho da imprensa. Se tivessem tal hábito, saberiam que o jornalista nem sempre – necessariamente – é pago para ocultar intenções ou para desmontar conspirações ocultas. Principalmente porque, em 99,9% dos casos, tais conspirações não existem. Aos que têm mania de conspiração, recomendo uma boa terapia. Isso porque não consigo imaginar seres-humanos convivendo com paranóias maiores que as minhas. E eu nunca vi conspiração em lugar algum.

Cristiano Guirado, 29 anos, é jornalista.

CHARGE

Terceira Coluna

EXPECTATIVA

É grande a expectativa no Jardim Primavera pelos eventos previstos para amanhã, com a presença do secretário de Transportes, Lair Alberto Soares Krähenbühl, e do governador José Serra (PSDB). O evento vai marcar a entrega das certidões do cartório de imóveis para os moradores do bairro.

O PRIMEIRO

E, de acordo com as informações de bastidores, o Jardim Primavera já teria um nome para ser o primeiro a receber as certidões, ou das mãos de Serra, ou das mãos de Krähenbühl. O ex-vereador e presidente da Associação de Moradores do bairro, Sebastião Pereira da Silva, o Tião Borracheiro.

MISTÉRIO

E o prefeito José Antonio Marise (PSDB) ganhou um problema de última hora: o mistério sobre a vinda – ou não – do governador José Serra para Lençóis Paulista para a entrega das certidões imobiliárias para os moradores do Primavera. No final da semana passada, a CDHU (Companhia de Desenvolvimento Habitacional Urbano) havia confirmado a vinda de Serra para o evento de entrega das certidões.

CONTRA-PÉ

Nesta semana, Marise foi pego no contra-pé ao descobrir que a visita de Serra já não era tão confirmada assim. Um evento em Brasília poderia desviar a rota do governador de Lençóis Paulista para a Capital Federal.

PREOCUPADO

Quem falou com Marise na tarde de ontem percebeu que o prefeito estava preocupado com esse assunto. No final da tarde, o prefeito entrou em contato com a Secretaria de Habitação e com a CDHU para tentar conseguir alguma informação nova. A vinda de Serra seria confirmada (ou descartada), no início da noite de ontem. Sobre suas expectativas, Marise limitou-se a dizer que "a cada minuto que passa fica mais difícil. Mas vamos continuar tentando", afirmou. Um coisa é certa: a vista a Lençóis está na agenda do governador.

CRITICADO

A notícia de que o governador José Serra (PSDB) estará em Lençóis Paulista na sexta-feira fez com que alguns vereadores de Agudos criticassem sua administração. Segundo eles, o interior está parado e o governador Serra só tem dado atenção às cidades grandes. O vereador Auro Aparecido Octaviani (PMDB) disse que esteve na Assembléia Legislativa na semana passada e ouviu da maior parte dos deputados que o governador não gosta de cidade pequena.

FECHADOS

Serra recebeu críticas também pela situação por que passa a saúde no estado. José Carlos Donegá Morandini (PDT) chegou a dizer que se depender do governador, os hospitais fecham as portas. No caso da mulher que morreu na fila do Hospital de Agudos à espera de uma vaga de UTI, o vereador disse que se a família quiser processar o estado ganha fácil uma indenização.

AMIZADES

O vereador Altair Geraldo Gonçalves Barca (PMDB) cobrou atitude dos prefeitos de Agudos e Borebi para manter conservada a rodovia da Amizade, que liga os dois municípios. Segundo ele, em alguns trechos da estrada o asfalto está cedendo e o perigo de acontecer acidentes graves no local é iminente.

EXTRA

Ao final da sessão de segunda-feira, última antes do recesso parlamentar, o presidente da Câmara de Agudos, Nelson Assad Ayub (PP), o Nelsinho, já convocou para a próxima sexta-feira, às 8h30, sessão extraordinária para apreciar em segunda votação o projeto que altera a lei orgânica do município e concede ao prefeito José Carlos Octaviani (PMDB) o direito ao duplo domicílio eleitoral, em Agudos e Bauru. Na primeira votação, o projeto foi aprovado por unanimidade. O caso promete muita discussão.

LONGO

Na última sessão legislativa do semestre em Areiópolis, o intervalo de 15 minutos anunciado pelo presidente Adriano Romualdo de Oliveira (PSDB) durou pouco mais de duas horas. Tudo isso para discutir dois projetos que foram votados e aprovados sem maiores delongas. No plenário, o descontentamento era visível nas poucas pessoas que resistiram à demora que parecia sem fim.

INDIGNADO

O vereador José Eduardo Bitu (PSDB) se mostrou revoltado com prefeito José Pio de Oliveira (sem partido), o Peixeiro. Na sessão anterior, a mesa da Câmara enviou um ofício assinado por todos os vereadores pedindo a relação de contratos assinados na sua administração. Segundo Bitu, na resposta, Peixeiro disse que não competia aos vereadores fiscalizar esse tipo de ação do seu governo.

SERÁ?

Mais do que a negativa de Peixeiro em enviar as informações, o que tirou Bitu do sério, de fato, foi a justificativa dada pelo prefeito. "Se não for papel do vereador fiscalizar os atos do poder Executivo, para que serve então o poder Legislativo?", protestou.

VICE?

Aliás, por falar em Bitu, o vereador pode ser um dos homens públicos em Areiópolis que planejam vôos maiores para as eleições 2008. Ele chegou a admitir que era um dos nomes analisados para ser candidato a vice na chapa do ex-prefeito Amarildo Garcia (PSDB). Quando percebeu que o boato havia chegado aos ouvidos da reportagem do jornal **O ECO**, se adiantou para amenizar o assunto. "Não tem nada definido ainda", despistou.

SÓ PENSA NISSO

Os vereadores de Areiópolis não pensam em outra coisa senão nas eleições municipais do próximo ano. Tem gente que jura que já está tudo fechado entre o vereador Alírio dos Santos (PMDB) e o prefeito José Pio de Oliveira (sem partido), o Peixeiro. Alírio seria o vice.

FALA POVO

"Acho importante a recuperação da rodovia Waldemar Geraldo da Mota, porque é uma estrada bastante utilizada e está precisando mesmo de uma recuperação"

Marcio Aparecido Tosca, tratorista



"A rodovia que vai para Alfredo Guedes está precisando mesmo de um recape"

João Paulo de Oliveira, inspetor

"Acho muito importante a recuperação da rodovia que vai para Alfredo Guedes porque o asfalto está ruim e precisa mesmo melhorar as condições da estrada. Coisa que faz tempo que não acontece"

Elaine Aparecida Bandeira, recepcionista

FRASES

"Tenho reclamações dos dois lados. De um lado, o consumidor reclamando dos preços e, do outro, donos de postos reclamando ser impossível praticar preços que estão no mercado"

Henrique Ribeiro Varonez, promotor de Justiça de Lençóis, sobre as reclamações do preço do álcool no Município

PARA PENSAR

"Pela rua do já vou chega-se à casa do nunca"

Miguel Cervantes

O ECO

CNPJ: 03.433.116/0001-02 • IE: 416.043.125.113 - ME

Editora e Jornal Folha Popular Ltda-ME
Rua Geraldo Pereira de Barros, 948, Centro
Lençóis Paulista, SP, CEP: 18680-020

Circulação Regional: Agudos, Areiópolis, Borebi, Lençóis Paulista, Macatuba e Piratininga

EDITORA RESPONSÁVEL:
Conceição Giglioli Carpanezi
Mtb: 23.102

FONE/FAX: Telefone: (14) 3269-3311
E-MAIL: oeco@jornaloeco.com.br
SITE: www.jornaloeco.com.br

DEPARTAMENTO COMERCIAL:
Telefone: (14) 3269-3311
e-mail: comercial@jornaloeco.com.br

IMPRESSÃO:
JS Produções Gráficas Ltda. Bauru SP
Fone/Fax: (14) 3227-1920.

Registrado no Cartório de Registro das Pessoas Jurídicas de Lençóis Paulista no Livro sob n° 004

O ECO é registrado conforme Lei de Imprensa, pelo decreto 2322 de 20 de maio de 1940, com registro no DIP.

Os artigos assinados são de inteira responsabilidade de seus autores e não representam, necessariamente, a opinião deste jornal

CONTRA-MÃO

Enquanto o mundo discute questões como aquecimento global e ações de preservação ao meio ambiente, tem gente que ainda está na contra-mão da história. Um exemplo disso pôde ser encontrado em uma propriedade rural de Lençóis Paulista, próxima à rodovia Marechal Rondon (SP 300), que teve incendiadas as encostas da lagoa, provavelmente para conter o crescimento do capim.

CAÇA-NÍQUEIS

Segundo tempo

Uma denúncia anônima levou a Polícia Militar de Lençóis a apreender mais 31 caça-níqueis em um bingo; em pouco mais de um mês, 500 máquinas foram tiradas de circulação

WAGNER CARVALHO

Na segunda-feira 25, por volta das 23h, a Polícia Militar de Lençóis Paulista apreendeu mais 31 máquinas caça-níqueis que estavam sendo retiradas de um bingo localizado na rua XV de Novembro. Os policiais chegaram até o local por meio de denúncia anônima. Em pouco mais de um mês, 500 máquinas caça-níqueis foram tiradas de circulação.

Ao chegar na rua XV de Novembro, a PM encontrou três homens que carregavam um caminhão com as máquinas. C.A.C. se apresentou como gerente do bingo e informou que estava carregando o caminhão para levar as máquinas para outro local. Os outros dois homens teriam sido contratados para fazer o transporte.

No primeiro caminhão estavam 25 máquinas que foram levadas para a delegacia de polícia. O delegado Marcos Jéferson da Silva recolheu os caça-níqueis. Em depoimento, o gerente do bingo disse que aguardava a chegada de um outro caminhão, que vinha de São Paulo, para ajudar no transporte.

Com essa informação, a Polícia Militar retornou ao local onde encontrou o segundo caminhão com mais seis máquinas. O proprietário do caminhão declarou que foi contratado para se deslocar de São Paulo até Lençóis Paulista e fazer o transporte das caça-níqueis. Segundo o motorista, as seis máquinas foram carregadas em Sorocaba e acabaram apreendidas em Lençóis.

Segundo o delegado, o procedimento adotado foi o mesmo da Operação Cação, realizada na quinta-feira da semana passada quando 437 máquinas foram apreendidas na cidade. Todos os envolvidos na apreensão da segunda-feira foram ouvidos e liberados já que o jogo de azar não é considerado crime, mas sim contravenção penal. Eles devem ser arrolados como testemunhas no processo.

Segundo informações da polícia, na semana passada o bingo não pôde ser vistoriado porque o endereço que constava no mandado de busca e apreensão estava incorreto. As máquinas estão na delegacia e serão encaminhadas para a Receita Federal.

As máquinas recolhidas nesta semana se juntaram as que foram apreendidas durante a Operação Cação na semana passada. Parte das máquinas está na delegacia e outra em um barracão já lacrado pela Polícia Federal.

No final da Operação Cação, o delegado Luiz Cláudio Massa disse que as máquinas seriam transportadas no dia seguinte para o depósito da Receita Federal em Bauru, mas isso não ocorreu. Dezenas de máquinas se encontram depositadas nos corredores da delegacia e chegam a atrapalhar a passagem das pessoas que se dirigem diariamente até o local. Segundo a Polícia Civil, não há previsão para que a máquinas sejam transportadas para Bauru.

Arquivo: Fernanda Benedetti

As máquinas caça-níqueis apreendidas em Lençóis continuam no pátio da delegacia

TOTAL

Só neste ano foram recolhidas 500 máquinas caça-níqueis em Lençóis Paulista. Na Operação Cação, 437 máquinas foram tiradas de circulação. Outras 18 foram recolhidas em 25 de maio em alguns bares da cidade. Já na Operação Strike, realizada no dia 14 de junho, outras 14 máquinas foram apreendidas. Com as 31 desta semana, o número chega a 500.

NOTAS POLICIAIS

ENERGIA

Sete adolescentes foram detidos no final da tarde da terça-feira 26 em Macatuba, por tentarem furtar energia da praça da igreja Cristo Rei, no Jardim Bocaiúva. Segundo informações da Polícia Militar, o grupo utilizava a energia da praça para ligar um aparelho de som. A prefeitura chegou mesmo a isolar a caixa de força para impedir que os adolescentes usassem a energia, mas o grupo destruiu o trabalho. Depois de prestar depoimento, os adolescentes foram liberados. Eles devem responder por crime contra o patrimônio público. O isolamento da caixa de força foi refeito.

POR POUCO

Uma dona de casa de 26 anos, residente na Vila São João, tentou o suicídio no final da tarde de terça-feira 26. Segundo o marido, ela está em tratamento psiquiátrico, teve uma crise e saiu correndo de casa dizendo que iria se jogar na frente de um caminhão na rodovia Marechal Rondon, mas foi impedida pelos policiais. A jovem foi socorrida no pronto-socorro onde ficou em observação.

DÍVIDA

Em patrulhamento pelo Júlio Ferrari, a Polícia Militar abordou um rapaz em atitude suspeita. Na revista, os policiais encontraram dois invólucros contendo crack que pesaram cinco gramas. Ainda com o rapaz, foi encontrada uma lista com vários nomes e valores que, segundo o rapaz, era referente à dívida antiga de droga. Ele disse aos policiais que antes de ser preso, essas pessoas estavam devendo para ele e agora que saiu da prisão resolveu correr atrás para receber. O rapaz prestou depoimento e liberado.

PIRATININGA

Ciclista morre após ser atropelado em rodovia

O ciclista Rusbimar Ribeiro da Silva, 39 anos, morreu horas depois de ser atropelado na rodovia Elias Miguel Maluf, que liga Piratininga a Bauru. O atropelamento aconteceu no final da noite de segunda-feira 25 quando o rapaz retornava para Bauru após participar de uma partida de futebol. Silva havia acabado de sair da cidade pela avenida Castelo Branco e, próximo ao Clube Águas Quentes, já na rodovia, foi atropelado por um Passat, placas de Piratininga, conduzido por Mário Bezerra de Melo.

O ciclista foi socorrido pela ambulância e levado para a Santa Casa de Piratininga, mas morreu horas depois de dar entrada.

Segundo a Polícia Civil, a causa do acidente será investigada já que os dois veículos seguiam na mesma direção, sentido Bauru. Segundo o delegado Paulo Kalil, o motorista do carro disse que não enxergou o ciclista devido à iluminação no local ser deficiente. Porém, o delegado informou que a bicicleta contava com a sinalização necessária e que o ciclista estava com uma camiseta branca na hora do acidente, o que facilitaria a sua visualização.

O ciclista era morador de Bauru e se dirigia frequentemente a Piratininga para jogar futebol. "Qualquer decisão só será tomada após o final do inquérito que apura as causas do acidente, por enquanto, nem uma atitude será tomada", afirmou o delegado.

Fernanda Benedetti

O delegado de Piratininga, Paulo Kalil, que investiga o caso

ESTRADAS

Pedágios ficam mais caro a partir de domingo

Os pedágios em rodovias administradas por concessionárias serão reajustados em 4,39% a partir de domingo, 1º de julho. Nos pedágios administrados pelo DER (Departamento de Estradas de Rodagem), como é o caso do pedágio na rodovia Marechal Rondon (SP 300), em Areiópolis, por enquanto não sofrem reajuste. Naquela praça, o valor da tarifa vai continuar custando R$ 6,70. Na rodovia João Ribeiro de Barros (SP 225), em Jaú, que é administrada pela Centrovias, o valor da tarifa passa de R$ 6,10 para R$ 6,30.

Ao todo, o reajuste atinge 77 praças de pedágio em todo o estado de São Paulo. O índice foi calculado de acordo com o IGP-M (Índice Geral de Preços de Mercado) acumulado entre junho de 2006 e maio de 2007. Segundo a Artesp (Agência de Transporte do Estado de São Paulo), este é menor aumento desde o início das concessões. Em 2006, o índice do período apresentou deflação de 0,33%. A lista completa das rodovias que terão pedágio reajustado e o valor das tarifas está disponível no site www.artesp.sp.gov.br.

PREFEITURA MUNICIPAL DE MACATUBA
SETOR DE LICITAÇÕES
EXTRATO TERMO HOMOLOGAÇÃO E ADJUDICAÇÃO T.P. 24-2007

PROC: 61-2007 ÓRGÃO: Prefeitura M. Macatuba EDITAL: 25-2007 OBJETO: Aquisição de hortifrutigranjeiros para a Merenda Escolar, entrega parcelada até 31 de dezembro. A Prefeitura de Macatuba torna público que o Prefeito Municipal homologou o processo em referência, adjudicando o objeto da licitação da seguinte forma: em favor de **L. F. BERRO – ME** – **os itens 19** – 400 kg de mandioquinha por R$ 2,48 e **20** – 750 kg de pêra firme e madura por R$ 3,19, **cuja soma dos itens importa em R$ 3.384,50;** em favor de **F GIUSEPPE TEIXEIRA – EPP** – **os itens 1** – 600 kg de abobrinha por R$ 0,66; **2** – 850 un acelga (média 2 kg) por R$ 1,39; **3** – 2.500 maços alface (3 pés média 500 g.) por R$ 0,76; **4** – 130 kg alho selecionado por R$ 4,58; **5** – 450 kg banana maçã por R$ 1,37; **6** – 11.000 kg banana nanica por R$ 0,53; **7** – 4.300 kg batata beneficiada monalisa graúda por R$ 0,67; **8** – 500 kg beterraba extra por R$ 0,66; **9** – 2.000 kg cebola cabeça, graúda selecionada por R$ 0,67; **10** – 850 maços cheiro verde por R$ 0,74; **11** – 2.200 kg cenouras extra por R$ 0,67; **12** – 1.000 kg chuchu extra por R$ 0,73; **13** – 1.000 maços couve manteiga (média 450 g) por R$ 1,17; **14** – 3.800 kg laranja pêra firme por R$ 0,68; **15** – 200 kg limão Taiti por R$ 0,80; **18** – 800 kg mandioca amarela ou branca graúda por R$ 0,48; **21** – 420 kg pimentão verde por R$ 0,97; **22** – 2.300 kg repolho verde por R$ 0,66; **23** – 2.500 kg tangerina poncan de 1ª por R$ 0,39; **24** – 3.200 kg tomate salada 2ª, graúdo por R$ 0,88; **25** – 500 kg vagem manteiga extra por R$ 1,98 e **26** – 1.000 dz ovos galinha extra, grande, por R$ 1,45, **cuja soma dos itens importa em R$ 30.357,80** e em favor de **BALLO COMÉRCIO DE ALIMENTOS LTDA – ME** – **os itens 16** – 5.600 kg maçã nacional gala, cx c/150, pesando aproxim. 18 kg, CAT-1, por R$ 1,49 e **17** – 650 kg mamão formosa tipo A, maduro, por R$ 0,89, **cuja soma dos itens importa em R$ 8.922,50** (oito mil, novecentos e vinte e dois reais e cinqüenta centavos). ficando os representantes legais convocados para a assinatura dos correspondentes contratos dentro do prazo de 5 dias.
Macatuba, 27 de junho de 2.007
COOLIDGE HERCOS JÚNIOR – Prefeito Municipal.

PREFEITURA MUNICIPAL DE MACATUBA
SETOR DE LICITAÇÕES
EXTRATO TERMO HOMOLOGAÇÃO E ADJUDICAÇÃO T.P. 25-2007

PROC: 62-2007 ÓRGÃO: Prefeitura M. Macatuba EDITAL: 26-2007 OBJETO: Aquisição de carnes de frango e bovina, lingüiça e salsicha para a Merenda Escolar, entrega parcelada até 31 de dezembro. A Prefeitura de Macatuba torna público que o Prefeito Municipal homologou o processo em referência, adjudicando o objeto da licitação da seguinte forma: em favor de **W. M. MACATUBA COMERCIAL LTDA**, os itens **1** - 6.000 kg de frango em cortes (coxa e sobrecoxa) emb 1 kg por R$ 2,39 e **7** – 3.000 kg salsicha fresca bovina, tipo hot-dog, bem plastica original de 2,5 a 5 kg por R$ 2,38, **cuja soma dos itens importa em R$ 21.480,00** e em favor de **SAGGIN & CIA LTDA EPP**, os itens **2** – 800 kg filé de peito de frango, sem osso e sem pele, emb 1 kg por R$ 6,11; **3** – 5.000 kg carne bovina moida segunda (acém), sem excesso de gordura e sebo por R$ 4,24; **4** – 5.000 kg carne bovina em cubos segunda (acém), sem excesso de gordura e sebo por R$ 4,34; **5** – 1.500 kg carne bovina primeira (patinho), em bifes, sem excesso de gordura e sebo por R$ 6,53 e **6** – 2.300 kg lingüiça suina pura, sem pimenta, sem excesso de gordura, bem plástica original de 5 kg por R$ 4,48, **cuja soma dos itens importa em R$ 67.887,00,** ficando os representantes legais convocados para a assinatura dos correspondentes contratos dentro do prazo de 5 dias.
Macatuba, 27 de junho de 2.007
COOLIDGE HERCOS JÚNIOR – Prefeito Municipal.

MACATUBA

Golpe de mestre

Com emenda na última sessão legislativa do semestre,vereador Siqueira consegue elevar valor da extraordinária de R$ 80 para R$ 500; remuneração vale a partir de 2009

Jornal o Eco

O vereador Serginho Nunes fez seu primeiro discurso na última segunda-feira; Câmara fica em recesso no mês de julho

KÁTIA SARTORI

A sessão da segunda-feira 25, na Câmara de Vereadores de Macatuba, poderia ter sido realizada sem grandes surpresas, não fosse uma emenda ao projeto de lei número 20, apresentada por Benedito Jordão (PSC), o Siqueira, que eleva a remuneração das sessões extraordinárias para R$ 500 a partir de 2009 ou o pronunciamento inédito do vereador Francisco Sérgio Alves Nunes (PV), o Serginho, para justificar os votos contrários aos projetos. Fora isso, os trabalhos seguiram dentro do protocolo na última sessão do semestre.

Para não ficar nada pendente durante o recesso de julho, o presidente da Casa, Moacir Silvestrini (PMDB), colocou todos os projetos que estavam nas comissões para votação já na sessão da semana passada. Na segunda-feira 25, aconteceu a segunda votação. Foram sete projetos ao todo. Só havia ficado de fora um projeto do vereador Aparecido Humberto Pavão (sem partido), que propunha o uso do brasão do município em carros e prédios públicos no lugar de propaganda oficial, mas o texto foi retirado da Câmara na segunda-feira pelo próprio autor.

As votações dos projetos que reajustam os salários do primeiro e segundo escalão em 28%, que fixa o salário do prefeito e vice-prefeito com reajuste de 25% a partir de 2009 e o que fixa o salário dos vereadores com reajuste de 40% para a próxima gestão, obtiveram os mesmos resultados da primeira votação e tudo acabou sendo aprovado.

Siqueira votou contra apenas o reajuste dos servidores do primeiro escalão e ainda aproveitou para colocar emenda no parágrafo quinto, do projeto que fixa os salários dos vereadores para 2009. Com a modificação, além dos 40% de aumento a partir do próximo mandato, cada vereador vai receber R$ 500 por sessão extraordinária. O projeto original previa R$ 150 por sessão. A emenda foi aprovada por seis votos a dois. Além de Serginho, votou contra José Antonio Tavano (PMDB), o Zeca Tavano.

Indagado sobre a emenda, Siqueira respondeu que o valor da extraordinária ainda é pouco. Informações de bastidores dão conta de que o vereador queria que o valor desse tipo de sessão correspondesse a um quarto do vencimento do vereador.

Dentre os projetos mais polêmicos, Serginho só não votou contra o reajuste para os servidores do segundo escalão. A grande surpresa, entretanto, foi o vereador ter usado a tribuna. Tímido, Serginho raramente se pronunciava, mesmo quando era presidente da Casa, no biênio 2005/2006.

No seu discurso, defendeu os funcionários públicos e disse que votava contra os projetos por entender que a classe não é valorizada como deveria. "Eu sou contra o valor que foi estipulado. Quando foi feito o vale para os funcionários, pediu-se um aumento de pelo menos R$ 50 no vale e o secretário do prefeito falou que não tinha condição. Em fevereiro, na época do dissídio, estivemos novamente com o secretário e ele apresentou que a prefeitura teria condições de dar 8,3%, nós pedimos pelo menos 10%, como havia sido feito no ano anterior. O secretário falou que não tinha condições dentro do orçamento", argumentou Serginho.

SALÁRIOS

Pelos projetos aprovados na segunda-feira 25, a partir de 2009 o salário dos vereadores será reajustado em 40% do valor atual. A remuneração vai passar de R$ 2,4 mil para R$ 3,4 mil. O salário do presidente da Câmara passa de R$ 2,6 mil para R$ 3,7 mil. O projeto vem assinado pela mesa diretora. As sessões extraordinárias passam de R$ 80 para R$ 500.

Os salários do secretário serão reajustados em 28%. O valor passa de R$ 3.027,00 para R$ 3,9 mil. Eles perdem tíquete alimentação, gratificação, adicional, abono, prêmio, verba de representação ou outra espécie remuneratória, atendendo resolução do TCE (Tribunal de Contas do Estado). Já os salários do segundo escalão são estipulados por tabelas, com cinco variações. A maior remuneração é de R$ 2,9 mil. A menor de R$ 1.197,00. Os reajustes do primeiro e segundo escalão passam a valer depois que os projetos forem aprovados.

CULTURA

Festival de Música Sertaneja será no dia 28 de julho

Foi transferido para o dia 28 de julho o 3º Festival de Música Sertaneja de Macatuba. O evento será a partir das 19h, no Terminal Rodoviário Fernando Valezi Filho. Duplas e cantores solos que desejam participar podem fazer a inscrição no Centro Cultural, sem nenhum custo.

O Festival também faz parte do programa 'Julho Cultural'. Durante o evento, haverá a participação especial de Odair Aparecido de Lima, aluno da Apae (Associação de Pais e Amigos dos Excepcionais), destaque no Festival Nossa Arte.

A premiação na categoria duplas, para os primeiros colocados são uma viola e um violão, além do troféu. Os segundos colocados levam o troféu e dois violões e, para a dupla terceira colocada, o prêmio é o troféu e um violão. Na categoria solo, o vencedor leva para casa troféu e um violão. O segundo e terceiro colocados levam apenas o troféu.

As inscrições podem ser feitas das 8h às 11h e das 13h às 16h30, ou pelo telefone (14) 3268-1821. O Centro Cultural fica na avenida Coronel Virgílio Rocha, atrás do teatro municipal.

Jornal o Eco

As inscrições para o festival podem ser feitas no Centro Cultural, que fica atrás do teatro municipal

LENÇÓIS PAULISTA

Portadores de lúpus formam associação

Uma reunião realizada no dia 17 de junho foi o primeiro passo para a criação de uma associação de portadores de Lúpus – doença que ataca o sistema de defesa do organismo. O encontro aconteceu no salão da paróquia de São Pedro e São Paulo, no Núcleo Luiz Zillo e foi convocado por Aparecida Fátima Máximo dos Santos, a Cidinha.

"Já estamos preparando o estatuto. A parte burocrática é uma das mais demoradas, mas estamos fazendo o possível para acelerar o processo. A diretoria está praticamente montada. Recebi telefonemas de pessoas que não puderam participar da reunião, mas querem fazer parte desta instituição não governamental, sem fins lucrativos, nem vínculos políticos ou religiosos", avalia Cidinha.

As causas do lúpus ainda são desconhecidas para a medicina. O estado emocional da pessoa pode desencadear os sintomas. O diagnóstico costuma ser difícil, já que a doença pode ser confundida com reumatismos e artrites. Além disso, a doença se manifesta mais em mulheres do que em homens.

Segundo Cidinha, a associação nasce com a proposta de lutar pelos direitos de pessoas portadoras de lúpus e também para troca de informações entre os doentes. Legislação estadual prevê a cobertura total do sistema público de saúde para o tratamento da doença.

Para quem quiser saber mais sobre a associação pode entrar em contato com Cidinha pelo telefone (14) 9119-9546 ou mandar um e-mail para cidinha_maximo@yahoo.com.br. "Estaremos sempre a disposição, não apenas os portadores de lúpus, mas também para quem quiser colaborar com a entidade. Já temos casos de pessoas passando dificuldade para comprar remédios e até alimentos", informa.

MODELO	ANO	COR	ENT	P	VALOR PARC
CELTA TRAVA ALARM+AR	2004	PRATA	R$ 1.000,00	60 X	R$ 499,00
CHEVETTE SL/E	1990	AZUL	R$ 1.000,00	48 X	R$ 205,00
CORSA SEDAN LIFE	2005	BRANCO	R$ 1.000,00	60 X	R$ 585,00
CORSA TRAVA ALARME	1998	CINZA	R$ 1.000,00	48 X	R$ 535,00
CORSA SEDAN + AR	2001	AZUL	R$ 1.000,00	60 X	R$ 535,00
CORSA SEDAN MILENIUM	2002	PRETA	R$ 1.000,00	60 X	R$ 535,00
CORSA SEDAN COMPLETO	2003	PRATA	R$ 1.000,00	60 X	R$ 585,00
CORSA WIND	2001	PRATA	R$ 1.000,00	60 X	R$ 430,00
COURIER 1.4 COMPLETA-AR	1999	VERDE	R$ 1.000,00	48 X	R$ 505,00
ESCORT HOBBY	1994	BORDO	R$ 1.000,00	48 X	R$ 310,00
ESCORT GL 1.6	1996	PRATA	R$ 1.000,00	48 X	R$ 410,00
FOX 1.0 4P VIDRO TRAVA	2005	CINZA	R$ 1.000,00	60 X	R$ 725,00
FOX 1.0 4P TRAVA + D.H.	2005	PRATA	R$ 1.000,00	60 X	R$ 740,00
GOL 1.0 16V D.H. + AR	2002	BRANCO	R$ 1.000,00	60 X	R$ 535,00
GOL 1.6	1995	PRETA	R$ 1.000,00	48 X	R$ 435,00

MODELO	ANO	COR	ENT	P	VALOR PARC
GOL GIII 1.0	2001	PRATA	R$ 1.000,00	60 X	R$ 480,00
GOL GIII 8V	2001	BRANCO	R$ 1.000,00	60 X	R$ 440,00
FORD KA	1998	PRATA	R$ 1.000,00	48 X	R$ 390,00
KADETT GL 1.8	1996	PRATA	R$ 1.000,00	48 X	R$ 485,00
MONZA ALCOOL	1993	AZUL	R$ 1.000,00	48 X	R$ 395,00
MONZA GL	1994	AZUL	R$ 1.000,00	48 X	R$ 395,00
OMEGA CD 3.8 COMPLETO	1999	BORDO	R$ 1.000,00	48 X	R$ 1.300,00
PALIO ELX COMPLETO - AR	2000	PRATA	R$ 1.000,00	60 X	R$ 455,00
PAMPA L	1995	VERMELHA	R$ 1.000,00	48 X	R$ 430,00
SAVEIRO CLI	1998	BRANCO	R$ 1.000,00	48 X	R$ 470,00
CG 150 TITAN P.EL.	2006	PRATA	R$ 1.000,00	36 X	R$ 240,00
TWISTER 250	2004	AZUL	R$ 1.000,00	36 X	R$ 325,00
VECTRA GLS	1995	AZUL	R$ 1.000,00	48 X	R$ 480,00
ZAFIRA ELEGANCE	2005	PRATA	R$ 1.000,00	60 X	R$ 1.335,00

* SUJEITO A APROVAÇÃO DE CRÉDITO

FS veículos www.autoclic.com.br CARROS A PARTIR DE 2001 EM ATÉ 60 MESES
Av. Papa João Paulo II (ao lado do Auto Posto Leão) Fones: 3264-3968 e 3264-3033
FS veículos

Prefeitura Municipal de Lençóis Paulista

PREFEITURA MUNICIPAL DE LENÇÓIS PAULISTA
DESPACHO DE RATIFICAÇÃO DE DISPENSA DE LICITAÇÃO

José António Marise, Prefeito Municipal de Lençóis Paulista, usando das atribuições que lhe foram conferidas por lei, ratifica a contratação da locação de um imóvel situado à Rua Rio Grande do Sul nº 340, nesta Cidade de Lençóis Paulista, de propriedade de Maria Terezinha Poyer Dalpubel, inscrita no CPF/MF sob nº 386.140.579-20, pelo prazo de 06 (seis) meses, cujo custo mensal será de R$ 900,00 (novecentos reais), cuja despesa correrá através da DISPENSA DE LICITAÇÃO N.º 022/2007, Processo n.º 116/2007, com fundamento no disposto no artigo 24, inciso X da Lei Federal n.º 8.666/93.

Publique-se, como condição de eficácia do ato.
Lençóis Paulista, 26 de junho de 2007.

JOSÉ ANTÓNIO MARISE
Prefeito Municipal

PREFEITURA MUNICIPAL DE LENÇÓIS PAULISTA
DESPACHO DE RATIFICAÇÃO DE DISPENSA DE LICITAÇÃO

JOSÉ ANTÓNIO MARISE, Prefeito Municipal de Lençóis Paulista, usando das atribuições que lhe foram conferidas por lei, ratifica a contratação da locação de um imóvel localizado nesta cidade de Lençóis Paulista, sito à Rua Raul Gonçalves de Oliveira nº 118, de propriedade de Léo Mario Andretto e outros, inscrito no CPF/MF sob nº 012.766.118-20, para instalação do varejão, por 12 (doze) meses, cujo custo mensal será de R$ 3.033,00 (três mil e trinta e três reais), cuja despesa correrá através da DISPENSA DE LICITAÇÃO N.º 021/2007, Processo n.º 115/2007, com fundamento no disposto no artigo 24, inciso X da Lei Federal n.º 8.666/93.

Publique-se, como condição de eficácia do ato.
Lençóis Paulista, 26 de junho de 2007.

JOSÉ ANTÓNIO MARISE
Prefeito Municipal

PREFEITURA MUNICIPAL DE LENÇÓIS PAULISTA

Leandro Orsi Brandi, Diretor Administrativo da Prefeitura Municipal de Lençóis Paulista, Estado de São Paulo, usando das atribuições que lhe são conferidas por lei, e, em cumprimento ao disposto na alínea 'a' do artigo 59 da Lei Orgânica do Município, torna público os seguintes atos oficiais:

Lei 3.718 de 26.06.2007.....Autoriza criar funcional programática e abrir crédito especial para utilização de saldo do Convênio nº 142/2006, visando a execução de obras de pavimentação asfáltica no Conjunto habitacional Maestro Júlio Ferrari e Núcleo Habitacional Luiz Zillo.

Lei 3.719 de 26.06.2007.....Autoriza o Serviço Autônomo de Água e Esgoto a abrir crédito especial para suprir com as despesas decorrentes do pagamento de desapropriação de imóvel para implantação da estação elevatória de esgoto.

Lei 3.720 de 26.06.2007.....Estabelece as diretrizes a serem observadas na elaboração da lei orçamentária do Município para o exercício de 2008 e dá outras providências.

Lei 3.721 de 26.06.2007.....Autoriza o Executivo Municipal a receber em doação, com encargos, da Instituição Perspectiva de Ensino S/C Ltda, uma área de terra localizada na Fazenda São Cristóvão, Rodovia Osny Matheus (SP-261), totalizando 6.228,72 m².

Decreto 134 de 6.06.2007.....Autoriza as entidades detentoras da permissão para explorar o serviço de zona azul neste Município, a cobrar a tarifa de R$ 1,00 por hora de estacionamento.

Decreto 139 de 15.06.2007.....Dispõe sobre suplementação de verbas do orçamento vigente no valor de R$ 113.421,80.

Decreto 140 de 15.06.2007.....Dispõe sobre a desapropriação de área pertencente a Associação Atlética Banco do Brasil de Lençóis Paulista, para implantação de via marginal a Rodovia Osny Matheus – SP 261.

Decreto 141 de 15.06.2007.....Nomeia Evandro Alberto Dalbem para compor o Conselho Municipal de Desenvolvimento Rural.

Decreto 143 de 18.06.2007.....Revoga o Decreto Executivo nº 137 de 15 de junho de 2007.

Decreto 144 de 20.06.2007.....Dispõe sobre suplementação de verbas do orçamento vigente no valor de R$ 52.150,00.

Decreto 145 de 20.06.2007.....Dispõe sobre a permissão de uso de imóveis públicos a favor da empresa Netstyle Comércio de Equipamentos de Informática Ltda – ME e dá outras providências.

Decreto 147 de 26.06.2007.....Abre nos termos da Lei Municipal nº 3.718 de 26 de junho de 2007, crédito especial no valor de R$ 44.598,41 para utilização de saldo do Convênio nº 142/2006, visando a execução de obras de pavimentação asfáltica no Conjunto habitacional Maestro Júlio Ferrari e Núcleo Habitacional Luiz Zillo.

Decreto 148 de 26.06.2007.....Autoriza o Serviço Autônomo de Água e Esgotos a abrir nos termos da Lei Municipal nº 3.719 de 26 de junho de 2007, crédito especial no valor de R$ 58.694,03 para suprir com as despesas decorrentes do pagamento de desapropriação de imóvel para implantação da estação elevatória de esgoto.

Decreto 149 de 26.06.2007.....Altera dispositivos do Decreto Executivo nº 300 de 12 de setembro de 2006 – Conselho Municipal de Alimentação Escolar.

Decreto 150 de 26.06.2007.....Estabelece valores por hectare de terra na zona rural do Município de Lençóis Paulista, a vigorar até 31 de dezembro de 2007, para fins de cobrança de Imposto sobre Transmissão de Bens Imóveis, mediante ato oneroso - "inter -vivos".

Decreto 151 de 26.06.2007.....Nomeia Rogério Pereira Gomes e Davi Vieira Sant´ana para compor o Conselho Tutelar de Lençóis Paulista.

Decreto 152 de 26.06.2007.....Considera hóspede oficial do Município, o Exmo. Secretário da Habitação do Estado de São Paulo, Sr. Lair Alberto Soares Krähenbühl.

Portaria 421 de 21.06.2007.....Exonera José Aparecido Cícero do cargo de Auxiliar da Manutenção - pedido.

Portaria 422 de 22.06.2007.....Afasta nos termos da Lei Municipal 3.660 de 20 de dezembro de 2006, para tratamento de saúde, Micheli Renata Maganha de Oliveira, Professor de Educação Básica I.

Portaria 423 de 22.06.2007.....Afasta nos termos da Lei Municipal 3.660 de 20 de dezembro de 2006, para tratamento de saúde, Maria Aparecida Benedita Benedito Alves, Agente da Conservação e Limpeza.

Lençóis Paulista, 27 de junho de 2007.

Leandro Orsi Brandi
Diretor Administrativo

Publicado no jornal O Eco, no dia 28 de Junho de 2007. Na página A7.
Valor da publicação R$ 462,41.

PREFEITURA MUNICIPAL DE MACATUBA

LEI Nº 2208

FIXA O SUBSÍDIO DO PRESIDENTE DA CÂMARA E DOS VEREADORES DO MUNICÍPIO DE MACATUBA PARA A LEGISLATURA 2009/2012 E DÁ OUTRAS PROVIDÊNCIAS.

A Câmara Municipal de Macatuba aprova, e eu, Prefeito Municipal sanciono a seguinte Lei:

Artigo 1º Fica fixado para a legislatura 2009/2012, os subsídios mensais dos Vereadores no valor de R$ 3.400,00 (três mil, quatrocentos reais).

Artigo 2º Fica fixado para a legislatura 2009/2012, os subsídios mensais do Presidente da Câmara Municipal no valor de R$ 3.700,00 (três mil, setecentos reais).

Artigo 3º Dos subsídios serão descontados impostos ou outros encargos legais e as faltas injustificadas, na forma regimental, proporcionalmente e no valor correspondente ao número de sessões realizadas no mês.

Artigo 4º Os valores dos subsídios poderão ser revistos anualmente, conforme o previsto na Lei nº 2093, de 22 de dezembro de 2004.

Artigo 5º O vereador receberá por sessão extraordinária, a título de indenização, a importância de R$ 500,00 (quinhentos reais).
Parágrafo Único - Em nenhuma hipótese será remunerada mais de uma sessão por dia, qualquer que seja sua natureza.

Artigo 6º As despesas decorrentes desta lei correrão por conta das dotações orçamentárias próprias, suplementadas se necessário.

Artigo 7º Esta lei entra em vigor a partir de 1º de janeiro de 2009, quando ficam revogadas as disposições em contrário.

Macatuba, 27 de junho de 2007.
COOLIDGE HERCOS JÚNIOR
Prefeito Municipal

SANCIONADA e PROMULGADA pelo Executivo Municipal em 27 de junho de 2007, registrada na Secretaria de Negócios Jurídicos, PUBLICADA na forma da legislação aplicável em vigor.

Rosemeire Vieira Pires da Rosa
Oficial Administrativo

LEI Nº 2209

DISPÕE SOBRE ALTERAÇÃO DA TABELA III DE VENCIMENTOS DA LEI MUNICIPAL Nº 1.531/91

A Câmara Municipal de Macatuba aprova, e eu, Prefeito Municipal sanciono e promulgo a seguinte Lei:

Artigo 1º - Fica alterada a Tabela III, que integra a Lei Municipal nº 1.531/91, de acordo com o Anexo que faz parte integrante desta Lei.

Artigo 2º - Esta lei entrará em vigor na data de sua publicação, com efeito retroativo a 1º de junho de 2007, revogadas as disposições em contrário.

Macatuba, 27 de junho de 2007.
COOLIDGE HERCOS JÚNIOR
Prefeito Municipal

SANCIONADA e PROMULGADA pelo Executivo Municipal em 27 de junho de 2006, registrada na Secretaria de Negócios Jurídicos, PUBLICADA na forma da legislação aplicável em vigor.

Rosemeire Vieira Pires da Rosa
Oficial Administrativo

ANEXO

TABELA III
VENCIMENTOS PADRÃO DOS CARGOS DE
PROVIMENTO EM COMISSÃO

REFERÊNCIA	VALOR
C-1	R$ 2.900,19
C-2	R$ 2.590,61
C-3	R$ 2.281,02
C-4	R$ 1.429,78
C-5	R$ 1.197,69

Prefeitura Municipal de Lençóis Paulista

PREFEITURA MUNICIPAL DE LENÇÓIS PAULISTA
Aviso de Licitação – Pregão nº 054/2007 – Processo nº 118/2007
Objeto: registro de preços para aquisição de cimento asfáltico de petróleo – CAP 50/70 – Tipo: Menor preço – Recebimento das propostas e sessão de lances: 11 de julho de 2007 às 10:00 horas – O edital completo encontra-se disponível no site www.lencoispaulista.sp.gov.br – Informações: Praça das Palmeiras nº 55, Lençóis Paulista, Fone: 14-3269.7088/3269.7022, Fax 14-3263.0040. Lençóis Paulista, 26 de junho de 2007. LUIZ CARLOS BAPTISTELLA - Diretor de Suprimentos.

PREFEITURA MUNICIPAL DE LENÇÓIS PAULISTA
Aviso de Licitação – Pregão nº 053/2007 – Processo nº 117/2007
Objeto: registro de preços para aquisição de cimento CP-II – Tipo: Menor preço – Recebimento das propostas e sessão de lances: 11 de julho de 2007 às 14:00 horas – O edital completo encontra-se disponível no site www.lencoispaulista.sp.gov.br – Informações: Praça das Palmeiras nº 55, Lençóis Paulista, Fone: 14-3269.7088/3269.7022, Fax 14-3263.0040. Lençóis Paulista, 27 de junho de 2007. LUIZ CARLOS BAPTISTELLA - Diretor de Suprimentos.

PREFEITURA MUNICIPAL DE LENÇÓIS PAULISTA
RETI-RATIFICAÇÃO DE LICITAÇÃO
A Prefeitura Municipal de Lençóis Paulista torna público que o edital do PREGÃO Nº 050/2007 - Processo nº 108/2007, referente à aquisição de um veículo tipo sedan zero km, foi retificado. O edital completo e sua reti-ratificação encontra-se disponível no site www.lencoispaulista.sp.gov.br. Informações: Praça das Palmeiras nº 55 – Lençóis Paulista – Fone: (14) 3269 7022/3269 7088 – Fax (14) 3263 0040. Lençóis Paulista, 26 de junho de 2007. LUIZ CARLOS BAPTISTELLA - Diretor de Suprimentos.

Publicado no jornal O Eco, no dia 28 de Junho de 2007. Na página A7.
Valor da publicação R$ 160,77.

PREFEITURA MUNICIPAL DE MACATUBA

LEI Nº 2206

FIXA O SUBSÍDIO DOS SECRETÁRIOS MUNICIPAIS E DÁ OUTRAS PROVIDÊNCIAS

A Câmara Municipal de Macatuba aprova, e eu, Prefeito, sanciono a seguinte Lei:

Artigo 1º - A partir de 1º de junho de 2007, por força do disposto no § 4º, do art. 39, da Constituição Federal, os Secretários Municipais passam a ser remunerados exclusivamente por subsídio mensal, fixado no valor de R$ 3.900,00 (três mil e novecentos reais), em parcela única, vedado o acréscimo de qualquer gratificação, adicional, abono, prêmio, verba de representação ou outra espécie remuneratória, obedecido, em qualquer caso, o disposto no artigo 37, X e XI, da CF/88, combinado com o § 3º, do art. 39, todos da CF/88.
§ 1º - Aplica-se aos Secretários Municipais o direito á férias e 13º salário, nos termos do disposto no artigo 7º, incisos VIII e XVII.
§ 2º - Dos subsídios serão descontados impostos ou outros encargos legais.
§ 3º - Os valores dos subsídios poderão ser revistos anualmente, conforme o previsto na Lei nº 2093, de 22 de dezembro de 2004.

Artigo 3º - As despesas decorrentes desta lei correrão por conta das dotações orçamentárias próprias, suplementadas se necessário.

Artigo 4º - Esta lei entrará em vigor na data da sua publicação, com efeito retroativo a 1º de junho de 2007, revogadas as disposições em contrário.

Macatuba, 27 de junho de 2007.
COOLIDGE HERCOS JÚNIOR
Prefeito Municipal

SANCIONADA e PROMULGADA pelo Executivo Municipal em 27 de junho de 2007, registrada na Secretaria de Negócios Jurídicos, PUBLICADA na forma da legislação aplicável em vigor.

Rosemeire Vieira Pires da Rosa
Oficial Administrativo

Câmara Municipal de Lençóis Paulista

Publicação de Ato Oficial

RESOLUÇÃO Nº 02/2007 – "Considera o mês de Julho de 2007, como de Recesso Legislativo nos termos do Artigo 24 da Lei Orgânica do Município de Lençóis Paulista."

Câmara Municipal de Lençóis Paulista, 26 de junho de 2007.
NARDELI DA SILVA
Presidente

Publicada na Secretaria da Câmara Municipal em 26 de junho de 2007.
JOSÉ VERGILIO GRANDI
Assessor Legislativo

Publicado no jornal O Eco, no dia 28 de Junho de 2007. Na página A7.
Valor da publicação R$ 70,52.

COMUNICADO

Antunes de Almeida e Cia Ltda, torna público que recebeu da CETESB, a Licença Prévia nº 07000344 e a Licença de Instalação nº 07001420 e está requerendo a Licença de Operação para comércio e industria de artefatos de material plástico, à rua José Marques Prado nº 425 – Borebi – SP.

COMUNICADO

Scudelette & Souza Ltda. torna público que requereu na CETESB de forma concomitante a Licença Prévia e a Licença de Instalação para Fabricação de Peças e Acessórios para Máquinas e Equipamentos de Uso Geral à rua Francisco Prestes Maia, 840, Distrito Industrial I, Lençóis Paulista / SP.

EXTRAVIO

Domingues Construções S/C Ltda ME, CNPJ nº 51.518.918/0001-68, Inscr. Municipal nº 3.121-6, comunica o extravio dos talões de NF da série G de nº 001 ao 100 em uso, não se responsabilizando pelo uso indevido dos mesmo.

EXTRAVIO

Prandini & Malavasi Ltda. ME, CNPJnº69.197.408/0001-00, Inscr. Estadual nº 416.028.376.118, comunica o extravio dos talões de NF da série D-1 de nº 3001 ao 4000 em uso, não se responsabilizando pelo uso indevido do mesmo.

PREFEITURA MUNICIPAL DE PIRATININGA

Exercício: 2007

Demonstrativo Mensal dos recursos de Origem Tributária do Artigo 162 – Constituição Federal de 05/10/1988

MAIO
CONSOLIDADO

Código	Especificação	Saldo Anterior	Mês	Total
	RECEITA TRIBUTÁRIA DO MUNICÍPIO			
1112.02.00	Imposto s/Propriedade Predial e Territorial	470.946,95	46.399,21	517.346,16
1112.04.31	Imposto de Renda Retido nas Fontes s/os Rend	38.019,71	9.069,43	47.089,14
1112.08.00	Imposto s/ Transm. "Inter Vivos" de Bens Imóveis	161.408,93	34.724,58	196.133,51
1113.05.00	Imposto s/ Serv. De Qualquer Natureza	70.150,73	79.037,13	149.187,86
1121.17.00	Taxa de Fiscaliz. De Vigilância Sanitária	245,60	2.815,75	3.061,35
1121.25.00	Taxa de Licença p/ Funcionam. de Estabelecim.	24.507,23	1.981,50	26.488,73
1122.28.00	Taxa de Cemitérios	773,00	1.032,00	1.805,00
1122.99.00	Taxa de Expediente	4.453,98	5.923,47	10.377,45
1130.04.00	Contrib. de melhorias p/ Pavimentação e Obras	0,00	0,00	0,00
	Sub Total ----------	770.506,13	180.983,07	951.489,20
	TRANSFERÊNCIA DA UNIÃO			
1721.01.02	Cota-parte do Fundo de Participação dos Municípios	1.440.384,75	410.673,29	1.851.058,04
1721.01.05	Cota-parte do Imp. S/ a Propriedade Territorial	2.482,91	4.831,55	7.314,46
	Sub Total ----------	1.442.867,66	415.504,84	1.858.372,50
	TRANSFERÊNCIA DO ESTADO			
1722.01.01	Cota-parte do ICMS	971.245,29	297.900,22	1.269.145,51
1722.01.02	Cota-parte do IPVA	413.158,00	17.247,64	430.405,64
1722.01.04	Cota-parte do IPI s/ Exportação	10.510,16	2.408,67	12.918,83
1722.22.20	Compensação Financeira s/ Exploração Rec.	0,00	0,00	0,00
	Sub Total ----------	1.394.913,45	317.556,53	1.712.469,98
	Total ----------	3.608.287,24	914.044,44	4.522.331,68

PIRATININGA, 25 DE JUNHO DE 2007

SILVIA MENDES SOARES
PREFEITA MUNICIPAL

RAFAEL AUGUSTO SILVA SOARES
CONTADOR

SERGIO FORTUNATO
TESOUREIRO

PREFEITURA MUNICIPAL DE MACATUBA

LEI Nº 2204

INSTITUI O NOVO PERÍMETRO URBANO DO MUNICÍPIO DE MACATUBA.-

A Câmara Municipal de Macatuba aprova, e eu, Prefeito Municipal sanciono e promulgo a seguinte Lei:

Artigo 1º- Fica definido o novo perímetro urbano do Município, com área de **7.917.700,00 m²** ou **791,77 hectares**, com os seguintes limites e confrontações: O perímetro tem início no marco "**M1"**, *de Coordenadas UTM – Datum SAD-69, Norte= 7.509.390,141 Este= 734.727,886, (assinalada em planta anexa)*, cravado na margem esquerda do Córrego Aguinha com a margem da Rodovia Osny Mateus – SP261, distante 25,00 metros do eixo desta rodovia, no Km 126+161,52 metros; deste segue pela margem esquerda da rodovia, no sentido Pederneiras, distante 25,00 metros do seu eixo, com azimute 08º19'51" e distancia de 1485,048 metros até o **marco 2**, cravado no dispositivo de acesso à **Rodovia Lauro Peraçolli**. Do **marco 2** segue pela margem esquerda da **Rodovia Lauro Peraçolli**, distante 15,00 metros do seu eixo, no sentido Igaraçú do Tietê com os seguintes azimutes e distancias: azimute 98º26'05" e distancia de 50,00 metros, **marco 3**; azimute 98º26'05" e distancia de 281,835 metros, **marco 4**; azimute 98º36'03" e distancia de 109,334 metros, **marco 5**; azimute 101º46'30" e distancia de 58,116 metros, **marco 6**; azimute 105º00'41" e distancia de 44,156 metros, **marco 7**; azimute 108º10'46" e distancia de 60,112 metros, **marco 8**; azimute 110º23'08" e distancia de 39,465 metros, **marco 9**; azimute 110º33'59" e distancia de 205,743 metros, **marco 10**; azimute 110º26'22" e distancia de 185,962 metros, **marco 11**; azimute 110º13'51" e distancia de 107,572 metros, **marco 12**; azimute 108º07'14" e distancia de 36,523 metros, **marco 13**; azimute 104º20'31" e distancia de 25,709 metros, **marco 14**; azimute 100º30'43" e distancia de 40,051 metros, **marco 15**; azimute 94º23'56" e distancia de 40,842 metros, **marco 16**; azimute 90º09'53" e distancia de 32,447 metros, **marco 17**; azimute 84º52'54" e distancia de 37,623 metros, **marco 18**; azimute 80º12'32" e distancia de 45,157 metros, **marco 19**; azimute 75º44'38" e distancia de 18,842 metros, **marco 20**; azimute 71º34'32" e distancia de 29,260 metros, **marco 21**; azimute 69º19'11" e distancia de 50,538 metros, **marco 22**; azimute 66º49'47" e distancia de 79,790 metros, **marco 23**; azimute 67º20'19" e distancia de 171,304 metros, **marco 24**; azimute 71º26'25" e distancia de 147,259 metros, **marco 25**; azimute 72º52'35" e distancia de 176,502 metros, **marco 26**; azimute 72º21'08" e distancia de 174,296 metros, **marco 27**; azimute 69º34'38" e distancia de 59,006 metros, **marco 28**; azimute 67º23'11" e distancia de 432,263 metros, **marco 29**, cravado no dispositivo de acesso à **Igaraçú do Tietê**. Do **marco 29** segue pela margem esquerda da **Rodovia Municipal Comendador Mateus Lista**, distante 15,00 metros do seu eixo, no sentido Fazenda Pouso Alegre, com os seguintes azimutes e distancias: azimute 67º07'31" e distancia de 341,429 metros, **marco 30**; azimute 66º39'09" e distancia de 260,021 metros, **marco 31**; azimute 57º43'44" e distancia de 54,758 metros, **marco 32**; azimute 48º07'06" e distancia de 25,173 metros, **marco 33**; azimute 33º48'35" e distancia de 44,206 metros, **marco 34**; azimute 28º08'11" e distancia de 262,424 metros, **marco 35**; azimute 26º02'49" e distancia de 63,781 metros, **marco 36**; azimute 19º47'20" e distancia de 20,367 metros, **marco 37**; azimute 10º56'26" e distancia de 11,595 metros, **marco 38**; azimute 05º55'44" e distancia de 17,474 metros, **marco 39**; azimute 00º49'01" e distancia de 103,936 metros, **marco 40**; azimute 01º25'31" e distancia de 135,465 metros, **marco 41**; azimute 03º59'41" e distancia de 1272,911 metros, **marco 42**; azimute 01º51'59" e distancia de 67,545 metros, **marco 43**; azimute 353º42'24" e distancia de 85,265 metros, **marco 44**; azimute 352º43'30" e distancia de 579,554 metros, **marco 45**; azimute 354º35'58" e distancia de 53,862 metros, **marco 46**; azimute 357º38'12" e distancia de 62,500 metros, **marco 47**; azimute 01º00'34" e distancia de 81,280 metros, **marco 48**; azimute 03º29'22" e distancia de 82,388 metros, **marco 49**; azimute 06º08'22" e distancia de 158,167 metros, **marco 50**; azimute 06º59'41" e distancia de 336,553 metros, **marco 51**; azimute 14º07'51" e distancia de 59,301 metros, **marco 52**; azimute 20º30'09" e distancia de 148,856 metros, **marco 53**; azimute 20º51'00" e distancia de 235,489 metros, **marco 54**; azimute 25º04'56" e distancia de 40,449 metros, **marco 55**; azimute 29º42'17" e distancia de 75,887 metros, **marco 56**; azimute 32º05'31" e distancia de 112,000 metros, **marco 57**; azimute 32º06'27" e distancia de 12,648 metros, **marco 58**; azimute 32º07'20" e distancia de 178,968 metros, **marco 59**. Daí deflete à esquerda e segue confrontando com propriedade da Cia. Agrícola Zillo Lorenzetti, com azimute 301º09'18" e distancia de 256,839 metros, **marco 60**, cravado na margem direita do Córrego Tanquinho. Do **marco 60**, segue pela margem direita do **Córrego Tanquinho**, no sentido jusante, com os seguintes azimutes e distancias: azimute 03º50'40" e distancia de 3,911 metros, **marco 61**; azimute 345º29'39" e distancia de 5,030 metros, **marco 62**; azimute 342º17'30" e distancia de 7,232 metros, **marco 63**; azimute 351º48'33" e distancia de 5,334 metros, **marco 64**; azimute 357º57'46" e distancia de 12,377 metros, **marco 65**; azimute 05º29'39" e distancia de 6,057 metros, **marco 66**; azimute 338º45'29" e distancia de 3,422 metros, **marco 67**; azimute 04º47'16" e distancia de 3,953 metros, **marco 68**; azimute 37º27'24" e distancia de 6,248 metros, **marco 69**; azimute 04º44'08" e distancia de 3,391 metros, **marco 70**; azimute 326º37'26" e distancia de 6,071 metros, **marco 71**; azimute 04º21'42" e distancia de 1,183 metros, **marco 72**; azimute 17º16'24" e distancia de 5,927 metros, **marco 73**; azimute 02º02'52" e distancia de 8,675 metros, **marco 74**; azimute 327º16'53" e distancia de 8,343 metros, **marco 75**; azimute 292º16'36" e distancia de 7,834 metros, **marco 76**; azimute 336º08'03" e distancia de 3,608 metros, **marco 77**; azimute 30º42'33" e distancia de 11,572 metros, **marco 78**; azimute 65º50'59" e distancia de 11,145 metros, **marco 79**; azimute 36º40'28" e distancia de 4,688 metros, **marco 80**; azimute 355º23'17" e distancia de 7,835 metros, **marco 81**; azimute 10º03'23" e distancia de 2,061 metros, **marco 82**; azimute 40º22'48" e distancia de 5,618 metros, **marco 83**; azimute 22º52'15" e distancia de 19,503 metros, **marco 84**; azimute 45º52'02" e distancia de 8,875 metros, **marco 85**; azimute 33º52'25" e distancia de 16,452 metros, **marco 86**; azimute 68º26'17" e distancia de 7,999 metros, **marco 87**; azimute 90º50'16" e distancia de 8,890 metros, **marco 88**; azimute 83º03'54" e distancia de 12,340 metros, **marco 89**; azimute 51º01'35" e distancia de 4,849 metros, **marco 90**; azimute 13º33'18" e distancia de 17,322 metros, **marco 91**; azimute 358º18'37" e distancia de 26,451 metros, **marco 92**; azimute 338º55'26" e distancia de 8,509 metros, **marco 93**; azimute 359º03'51" e distancia de 5,510 metros, **marco 94**; azimute 350º00'03" e distancia de 26,492 metros, **marco 95**; azimute 26º18'50" e distancia de 10,196 metros, **marco 96**; azimute 35º55'22" e distancia de 23,351 metros, **marco 97**; azimute 52º51'22" e distancia de 19,244 metros, **marco 98**; azimute 60º28'24" e distancia de 8,136 metros, **marco 99**; azimute 68º47'56" e distancia de 23,393 metros, **marco 100**; azimute 80º46'42" e distancia de 10,171 metros, **marco 101**; azimute 88º02'51" e distancia de 9,685 metros, **marco 102**; azimute 64º40'07" e distancia de 9,138 metros, **marco 103**; azimute 56º11'47" e distancia de 34,960 metros, **marco 104**; azimute 59º02'05" e distancia de 59,395 metros, **marco 105**; azimute 67º07'44" e distancia de 9,648 metros, **marco 106**; azimute 83º43'38" e distancia de 10,341 metros, **marco 107**; azimute 89º03'11" e distancia de 9,681 metros, **marco 108**; azimute 71º18'05" e distancia de 17,187 metros, **marco 109**; azimute 91º24'17" e distancia de 22,026 metros, **marco 110**; azimute 80º12'46" e distancia de 31,884 metros, **marco 111**; azimute 65º4'16" e distancia de 23,962 metros, **marco 112**; azimute 72º06'03" e distancia de 9,468 metros, **marco 113**; azimute 96º04'26" e distancia de 8,789 metros, **marco 114**; azimute 103º41'10" e distancia de 9,129 metros, **marco 115**; azimute 78º33'24" e distancia de 5,897 metros, **marco 116**; azimute 57º26'13" e distancia de 21,998 metros, **marco 117**; azimute 78º11'27" e distancia de 6,303 metros, **marco 118**; azimute 91º40'21" e distancia de 12,335 metros, **marco 119**; azimute 99º17'28" e distancia de 14,865 metros, **marco 120**; azimute 101º46'41" e distancia de 24,005 metros, **marco 121**; azimute 82º24'43" e distancia de 5,831 metros, **marco 122**; azimute 48º35'16" e distancia de 30,100 metros, **marco 123,** cravado no eixo da Estrada Municipal que liga o Bairro Pouso Alegre à Rodovia SP261; daí segue com azimute 48º35'16" e distancia de 18,714 metros, **marco 124**; azimute 55º22'59" e distancia de 23,658 metros, **marco 125**; azimute 73º29'31" e distancia de 22,664 metros, **marco 126**; azimute 84º03'36" e distancia de 40,778 metros, **marco 127**; azimute 67º06'13" e distancia de 24,391 metros, **marco 128**; azimute 52º43'35" e distancia de 22,142 metros, **marco 129**; azimute 45º10'22" e distancia de 44,569 metros, **marco 130**; azimute 34º12'49" e distancia de 37,027 metros, **marco 131**; azimute 46º44'04" e distancia de 43,216 metros, **marco 132**; azimute 41º14'34" e distancia de 34,099 metros, **marco 133**; azimute 58º34'14" e distancia de 11,391 metros, **marco 134**; azimute 91º12'06" e distancia de 13,352 metros, **marco 135**; azimute 104º57'19" e distancia de 27,822 metros, **marco 136**; azimute 112º18'17" e distancia de 17,758 metros, **marco 137**; azimute 122º52'59" e distancia de 30,722 metros, **marco 138**; azimute 132º27'05" e distancia de 21,467 metros, **marco 139**; azimute 118º33'57" e distancia de 11,272 metros, **marco 140**; azimute 102º33'49" e distancia de 32,180 metros, **marco 141**; azimute 95º56'08" e distancia de 28,623 metros, **marco 142**; azimute 86º52'33" e distancia de 14,862 metros, **marco 143**; azimute 92º27'47" e distancia de 23,501 metros, **marco 144**; azimute 125º30'21" e distancia de 12,603 metros, **marco 145**; azimute 160º00'26" e distancia de 10,002 metros, **marco 146**; azimute 176º58'29" e distancia de 38,844 metros, **marco 147**; azimute 195º49'21" e distancia de 13,459 metros, **marco 148**; azimute 188º04'17" e distancia de 8,261 metros, **marco 149**; azimute 146º01'02" e distancia de 6,512 metros, **marco 150**; azimute 118º49'02" e distancia de 30,724 metros, **marco 151**; azimute 111º44'24" e distancia de 19,087 metros, **marco 152**; azimute 100º21'45" e distancia de 17,790 metros, **marco 153**; azimute 120º31'16" e distancia de 7,324 metros, **marco 154**; azimute 137º40'14" e distancia de 6,222 metros, **marco 155**; azimute 150º39'16" e distancia de 15,487 metros, **marco 156**; azimute 128º21'48" e distancia de 18,110 metros, **marco 157**; azimute 86º52'08" e distancia de 5,858 metros, **marco 158**; azimute 67º14'52" e distancia de 26,968 metros, **marco 159**; azimute 78º02'45" e distancia de 8,545 metros, **marco 160**; azimute 95º08'31" e distancia de 7,921 metros, **marco 161**; azimute 113º56'21" e distancia de 22,451 metros, **marco 162**; azimute 126º13'27" e distancia de 7,276 metros, **marco 163**; azimute 137º19'55" e distancia de 18,768 metros, **marco 164**; azimute 160º12'42" e distancia de 15,422 metros, **marco 165**, cravado na margem esquerda do **Rio Tietê**, confluência com o Córrego Tanquinho, confrontando do marco 60 ao 165 com o **Córrego Tanquinho.** Do **marco 165** segue pela margem esquerda do **Rio Tietê** (Represa de Bariri), com os seguintes azimutes e distancias: azimute 232º07'45" e distancia de 25,967 metros, **marco 166**; azimute 210º16'18" e distancia de 19,198 metros, **marco 167**; azimute 194º37'46" e distancia de 16,422 metros, **marco 168**; azimute 204º55'44" e distancia de 33,190 metros, **marco 169**; azimute 165º31'17" e distancia de 8,678 metros, **marco 170**; azimute 138º40'27" e distancia de 11,911 metros, **marco 171**; azimute 159º39'56" e distancia de 7,805 metros, **marco 172**; azimute 203º53'41" e distancia de 7,592 metros, **marco 173**; azimute 102º52'05" e distancia de 8,997 metros, **marco 174**; azimute 171º10'12" e distancia de 10,437 metros, **marco 175**; azimute 186º14'04" e distancia de 12,256 metros, **marco 176**; azimute 209º49'08" e distancia de 20,998 metros, **marco 177**; azimute 232º42'46" e distancia de 14,925 metros, **marco 178**; azimute 260º32'36" e distancia de 6,878 metros, **marco 179**; azimute 243º26'55" e distancia de 3,792 metros, **marco 180**; azimute 212º59'24" e distancia de 10,643 metros, **marco 181**; azimute 167º03'58" e distancia de 8,002 metros, **marco 182**; azimute 163º08'28" e distancia de 23,378 metros, **marco 183**; azimute 148º36'42" e distancia de 6,140 metros, **marco 184**; azimute 134º58'56" e distancia de 2,893 metros, **marco 185**; azimute 103º34'41" e distancia de 7,823 metros, **marco 186**; azimute 185º27'33" e distancia de 3,123 metros, **marco 187**; azimute 177º09'57" e distancia de 3,842 metros, **marco 188**; azimute 152º11'34" e distancia de 2,413 metros, **marco 189**; azimute 126º11'58" e distancia de 5,213 metros, **marco 190**; azimute 158º19'51" e distancia de 7,320 metros, **marco 191**; azimute 155º41'04" e distancia de 39,148 metros, **marco 192**; azimute 152º44'33" e distancia de 28,360 metros, **marco 193**; azimute 142º12'39" e distancia de 12,063 metros, **marco 194**; azimute 97º25'07" e distancia de 9,363 metros, **marco 195**; azimute 122º48'37" e distancia de 12,209 metros, **marco 196**; azimute 143º31'23" e distancia de 8,129 metros, **marco 197**; azimute 200º55'58" e distancia de 4,576 metros, **marco 198**; azimute 239º05'16" e distancia de 10,861 metros, **marco 199**; azimute 186º10'52" e distancia de 14,665 metros, **marco 200**; azimute 165º52'37" e distancia de 25,298 metros, **marco 201**; azimute 155º47'28" e distancia de 61,210 metros, **marco 202**; azimute 160º38'27" e distancia de 27,979 metros, **marco 203**; azimute 175º00'36" e distancia de 56,311 metros, **marco 204**; azimute 178º09'05" e distancia de 29,684 metros, **marco 205**; azimute 182º28'22" e distancia de 31,028 metros, **marco 206**; azimute 178º36'18" e distancia de 45,185 metros, **marco 207**; azimute 171º27'32" e distancia de 8,763 metros, **marco 208**; azimute 182º04'03" e distancia de 9,939 metros, **marco 209**; azimute 186º42'07" e distancia de 16,819 metros, **marco 210**; azimute 185º30'31" e distancia de 12,419 metros, **marco 211**; azimute 177º46'36" e distancia de 27,254 metros, **marco 212**; azimute 173º40'48" e distancia de 7,794 metros, **marco 213**; azimute 152º25'39" e distancia de 13,759 metros, **marco 214**; azimute 135º40'57" e distancia de 10,864 metros, **marco 215**; azimute 147º48'58" e distancia de 3,302 metros, **marco 216**; azimute 158º49'55" e distancia de 2,486 metros, **marco 217**; azimute 161º21'02" e distancia de 9,963 metros, **marco 218**; azimute 144º38'26" e distancia de 27,648 metros, **marco 219**; azimute 156º04'34" e distancia de 5,716 metros, **marco 220**; azimute 129º07'06" e distancia de 7,707 metros, **marco 221**; azimute 155º57'50" e distancia de 13,824 metros, **marco 222**; azimute 140º49'17" e distancia de 7,759 metros, **marco 223**; azimute 184º39'45" e distancia de 21,160 metros, **marco 224**; azimute 159º47'18" e distancia de 6,854 metros, **marco 225**; azimute 124º53'15" e distancia de 9,435 metros, **marco 226**; azimute 141º43'48" e distancia de 15,428 metros, **marco 227**; azimute 105º12'54" e distancia de 5,010 metros, **marco 228**; azimute 139º17'57" e distancia de 3,744 metros, **marco 229**; azimute 171º51'33" e distancia de 8,248 metros, **marco 230**; azimute 143º35'09" e distancia de 227,635 metros, **marco 231**; azimute 124º05'55" e distancia de 21,347 metros, **marco 232**; azimute 79º42'03" e distancia de 21,891 metros, **marco 233**; azimute 60º16'09" e distancia de 26,307 metros, **marco 234**; azimute 00º00'00" e distancia de 9,132 metros, **marco 235**; azimute 340º00'23" e distancia de 41,996 metros, **marco 236**; azimute 328º48'02" e distancia de 14,489 metros, **marco 237**; azimute 304º00'29" e distancia de 11,515 metros, **marco 238**; azimute 311º14'00" e distancia de 5,470 metros, **marco 239**; azimute 24º42'29" e distancia de 11,992 metros, **marco 240**; azimute 16º01'43" e distancia de 21,677 metros, **marco 241**; azimute 87º03'30" e distancia de 3,152 metros, **marco 242**; azimute 110º17'02" e distancia de 9,959 metros, **marco 243**; azimute 174º51'36" e distancia de 26,990 metros, **marco 244**; azimute 153º25'16" e distancia de 15,583 metros, **marco 245**; azimute 157º14'12" e distancia de 39,042 metros, **marco 246**; azimute 162º12'21" e distancia de 21,548 metros, **marco 247**; azimute 171º01'19" e distancia de 37,232 metros, **marco 248**; azimute 179º53'34" e distancia de 13,930 metros, **marco 249**; azimute 179º53'34" e distancia de 2,680 metros, **marco 250**; azimute 147º06'40" e distancia de 8,537 metros, **marco 251**; azimute 158º57'03" e distancia de 5,392 metros, **marco 252**; azimute 180º00'00" e distancia de 13,936 metros, **marco 253**; azimute 167º27'49" e distancia de 7,138 metros, **marco 254**; azimute 145º52'10" e distancia de 14,497 metros, **marco 255**; azimute 161º33'16" e distancia de 7,345 metros, **marco 256**; azimute 158º11'12" e distancia de 6,254 metros, **marco 257**; azimute 162º34'25" e distancia de 18,325 metros, **marco 258**; azimute 172º17'13" e distancia de 9,909 metros, **marco 259**; azimute 164º33'15" e distancia de 13,704 metros, **marco 260**; azimute 177º38'48" e distancia de 32,419 metros, **marco 261**; azimute 161º33'16" e distancia de 6,685 metros, **marco 262**; azimute 146º17'30" e distancia de 4,691 metros, **marco 263**; azimute 190º06'08" e distancia de 7,926 metros, **marco 264**; azimute 183º40'24" e distancia de 12,175 metros, **marco 265**; azimute 182º10'47" e distancia de 16,301 metros, **marco 266**; azimute 195º22'55" e distancia de 21,375 metros, **marco 267**; azimute 188º05'31" e distancia de 4,262 metros, **marco 268**; azimute 175º37'06" e distancia de 25,915 metros, **marco 269**; azimute 183º33'35" e distancia de 14,978 metros, **marco 270**; azimute 177º01'28" e distancia de 27,547 metros, **marco 271**; azimute 173º46'08" e distancia de 24,967 metros, **marco 272**; azimute 178º37'08" e distancia de 10,373 metros, **marco 273**; azimute 182º58'22" e distancia de 22,560 metros, **marco 274**; azimute 181º37'13" e distancia de 65,776 metros, **marco 275**; azimute 168º42'39" e distancia de 31,112 metros, **marco 276**; azimute 174º15'09" e distancia de 9,878 metros, **marco 277**; azimute 166º56'30" e distancia de 37,797 metros, **marco 278**; azimute 181º49'13" e distancia de 4,722 metros, **marco 279**; azimute 194º21'10" e distancia de 7,462 metros, **marco 280**; azimute 187º18'21" e distancia de 4,718 metros, **marco 281**; azimute 178º28'14" e distancia de 4,121 metros, **marco 282**; azimute 163º03'31" e distancia de 12,116 metros, **marco 283**; azimute 175º18'22" e distancia de 2,557 metros, **marco 284**; azimute 188º03'26" e distancia de 5,564 metros, **marco 285**; azimute 179º17'02" e distancia de 6,400 metros, **marco 286**; azimute 167º39'57" e distancia de 17,882 metros, **marco 287**; azimute 156º39'23" e distancia de 16,075 metros, **marco 288**; azimute 133º27'46" e distancia de 3,954 metros, **marco 289**; azimute 148º52'10" e distancia de 6,865 metros, **marco 290**; azimute 164º58'11" e distancia de 10,038 metros, **marco 291**; azimute 167º16'04" e distancia de 10,964 metros, **marco 292**; azimute 157º49'49" e distancia de 34,709 metros, **marco 293**; azimute 153º25'17" e distancia de 6,513 metros, **marco 294**; azimute 126º51'10" e distancia de 4,482 metros, **marco 295**; azimute 104º01'41" e distancia de 6,469 metros, **marco 296**; azimute 116º33'03" e distancia de 5,011 metros, **marco 297**; azimute 152º20'23" e distancia de 5,311 metros, **marco 298**; azimute 166º27'09" e distancia de 10,484 metros, **marco 299**; azimute 173º39'35" e distancia de 6,338 metros, **marco 300**; azimute 168º01'36" e distancia de 6,266 metros, **marco 301**; azimute 161º13'48" e distancia de 8,111 metros, **marco 302**; azimute 153º17'18" e distancia de 17,598 metros, **marco 303**; azimute 136º50'51" e distancia de 4,385 metros, **marco 304**; azimute 126º14'00" e distancia de 8,308 metros, **marco 305**; azimute 120º47'02" e distancia de 5,910 metros, **marco 306**; azimute 172º19'28" e distancia de 2,069 metros, **marco 307**; azimute 221º19'29" e distancia de 2,545 metros, **marco 308**; azimute 260º55'09" e distancia de 10,115 metros, **marco 309**; azimute 220º38'12" e distancia de 2,151 metros, **marco 310**; azimute 189º15'09" e distancia de 4,251 metros, **marco 311**; azimute 177º08'13" e distancia de 3,907 metros, **marco 312**; azimute 205º00'45" e distancia de 5,747 metros, **marco 313**; azimute 216º30'56" e distancia de 7,238 metros, **marco 314**; azimute 190º23'45" e distancia de 8,033 metros, **marco 315**; azimute 162º21'35" e distancia de 11,973 metros, **marco 316**; azimute 168º45'08" e distancia de 10,015 metros, **marco 317**; azimute 176º34'53" e distancia de 18,749 metros, **marco 318**; azimute 186º01'55" e distancia de 18,665 metros, **marco 319**; azimute 175º29'01" e distancia de 10,648 metros, **marco 320**; azimute 167º05'07" e distancia de 13,756 metros, **marco 321**; azimute 145º21'38" e distancia de 14,260 metros, **marco 322**; azimute 172º33'48" e distancia de 17,294 metros, **marco 323**; azimute 187º02'59" e distancia de 25,051 metros, **marco 324**; azimute 189º00'24" e distancia de 28,566 metros, **marco 325**; azimute 180º58'12" e distancia de 19,336 metros, **marco 326**; azimute 166º00'37" e distancia de 32,415 metros, **marco 327**, confrontando do marco 165 ao 327 com o **Rio Tietê (Represa de Bariri)**. Do **marco 327** segue pelo eixo de uma estrada antiga, confrontando com propriedade de Julieta Izar e Outros, Fazenda Porto São Jorge – Matrícula nº 850, com os seguintes azimutes e distancias: azimute 226º07'26" e distancia de 72,111 metros, **marco 328**; azimute 213º27'10" e distancia de 50,708 metros, **marco 329**; azimute 209º57'18" e distancia de 29,846 metros, **marco 330**; azimute 226º29'59" e distancia de 49,048 metros, **marco 331**; azimute 252º22'25" e distancia de 18,665 metros, **marco 332**; azimute 245º49'38" e distancia de 37,485 metros, **marco 333**. Do **marco 333** segue pelo eixo de um carreador existente, confrontando com propriedade de Altiva Izar e Outros, Fazenda Porto Santa Amélia – Matrícula nº 2.048, com os seguintes azimutes e distancias: azimute 351º16'24" e distancia de 101,756 metros, **marco 334**; azimute 351º11'19" e distancia de 83,109 metros, **marco 335**; azimute 347º12'48" e distancia de 26,812 metros, **marco 336**; azimute 338º01'45" e distancia de 19,550 metros, **marco 337**; azimute 333º42'18" e distancia de 27,538 metros, **marco 338**; azimute 332º53'00" e distancia de 20,764 metros, **marco 339**; azimute 324º14'43" e distancia de 10,685 metros, **marco 340**; azimute 324º39'25" e distancia de 28,308 metros, **marco 341**; azimute 332º35'02" e distancia de 362,844 metros, **marco 342**. Do **marco 342**, segue pelo eixo de um carreador existente, confrontando com propriedade de Cia. Agrícola Zillo Lorenzetti – Matrícula nº 1.033, com azimute 334º12'10" e distancia de 196,901 metros, **marco 343**; daí segue com azimute 328º07'27" e distancia de 379,647 metros, **marco 344**; daí segue com azimute 328º01'49" e distancia de 856,835 metros, **marco 345**. Daí segue pelo eixo da estrada de acesso ao Rio Tietê, com azimute 269º40'32" e distancia de 91,978 metros, **marco 346**, cravado na margem esquerda da **Rodovia Municipal Comendador Mateus Lista**, distante 15,00 metros do seu eixo. Do **marco 346** segue pela margem esquerda da **Rodovia Municipal Comendador Mateus Lista**, distante 15,00 metros do seu eixo, no sentido Macatuba, com os seguintes azimutes e distancias: azimute 212º22'02" e distancia de 221,334 metros, **marco 347**; azimute 212º07'23" e distancia de 179,475 metros, **marco 348**; azimute 212º05'31" e distancia de 112,007 metros, **marco 349**; azimute 209º42'17" e distancia de 74,051 metros, **marco 350**; azimute 205º04'56" e distancia de 38,129 metros, **marco 351**; azimute 200º51'00" e distancia de 234,290 metros, **marco 352**; azimute 200º30'09" e distancia de 147,095 metros, **marco 353**; azimute 194º07'51" e distancia de 55,760 metros, **marco 354**; azimute 186º59'41" e distancia de 334,459 metros, **marco 355**; azimute 186º08'22" e distancia de 157,249 metros, **marco 356**; azimute 183º29'22" e distancia de 81,044 metros, **marco 357**; azimute 181º00'34" e distancia de 79,747 metros, **marco 358**; azimute 177º38'12" e distancia de 60,822 metros, **marco 359**; azimute 174º35'58" e distancia de 52,576 metros, **marco 360**; azimute 172º43'30" e distancia de 579,321 metros, **marco 361**; azimute 173º42'24" e distancia de 87,662 metros, **marco 362**; azimute 181º51'59" e distancia de 70,242 metros, **marco 363**; azimute 183º59'41" e distancia de 1272,796 metros, **marco 364**; azimute 181º25'31" e distancia de 134,633 metros, **marco 365**; azimute 180º49'01" e distancia de 105,116 metros, **marco 366**; azimute 185º55'44" e distancia de 20,126 metros, **marco 367**; azimute 190º56'26" e distancia de 15,229 metros, **marco 368**; azimute 199º47'20" e distancia de 24,328 metros, **marco 369**; azimute 206º02'49" e distancia de 65,968 metros, **marco 370**; azimute 208º08'11" e distancia de 264,457 metros, **marco 371**; azimute 213º48'35" e distancia de 49,458 metros, **marco 372**; azimute 228º07'06" e distancia de 31,460 metros, **marco 373**; azimute 237º43'44" e distancia de 59,621 metros, **marco 374**; azimute 246º39'09" e distancia de 262,485 metros, **marco 375**; azimute 247º07'31" e distancia de 341,622 metros, **marco 376**, cravado no dispositivo de acesso à **Igaraçú do Tietê.** Do **marco 376** segue pela margem esquerda da **Rodovia Vicinal Lauro Peraçolli**, distante 15,00 metros do seu eixo, no sentido Macatuba, com os seguintes azimutes e distancias: azimute 247º23'11" e distancia de 432,905 metros, **marco 377**; azimute 249º34'38" e distancia de 60,306 metros, **marco 378**; azimute 252º21'08" e distancia de 175,160 metros, **marco 379**; azimute 252º52'35" e distancia de 176,263 metros, **marco 380**; azimute 251º26'25" e distancia de 145,808 metros, **marco 381**; azimute 247º20'04" e distancia de 171,572 metros, **marco 382**, cravado na margem esquerda do **Córrego Tanquinho**. Do **marco 382** segue pela margem esquerda do **Córrego Tanquinho**, no sentido montante com os seguintes azimutes e distancias: azimute 179º28'37" e distancia de 58,984 metros, **marco 383**; azimute 190º58'56" e distancia de 81,111 metros, **marco 384**; azimute 159º26'17" e distancia de 88,413 metros, **marco 385**; azimute 157º10'36" e distancia de 44,249 metros, **marco 386**; azimute 163º23'53" e distancia de 57,850 metros, **marco 387**; azimute 236º30'50" e distancia de 26,732 metros, **marco 388**; azimute 229º43'04" e distancia de 22,009 metros, **marco 389**; azimute 206º38'16" e distancia de 33,625 metros, **marco 390**; azimute 265º22'26" e distancia de 23,350 metros, **marco 391**; azimute 238º02'12" e distancia de 15,924 metros, **marco 392**; azimute 181º19'42" e distancia de 21,135 metros, **marco 393**; azimute 241º52'30" e distancia de 14,128 metros, **marco 394**; azimute 182º25'19" e distancia de 9,938 metros, **marco 395**; azimute 172º10'52" e distancia de 12,496 metros, **marco 396**; azimute 184º16'17" e distancia de 17,588 metros, **marco 397**; azimute 174º13'48" e distancia de 17,307 metros, **marco 398**; azimute 191º37'09" e distancia de 26,166 metros, **marco 399**; azimute 205º46'01" e distancia de 22,152 metros, **marco 400**; azimute 278º30'39" e distancia de 15,541 metros, **marco 401**; azimute 250º55'27" e distancia de 13,004 metros, **marco 402**; azimute 225º56'24" e distancia de 14,221 metros, **marco 403**; azimute 219º06'09" e distancia de 9,703 metros, **marco 404**; azimute 207º25'25" e distancia de 33,133 metros, **marco 405**; azimute 197º17'13" e distancia de 24,936 metros, **marco 406**; azimute 192º23'02" e distancia de 50,126 metros, **marco 407**; azimute 185º09'10" e distancia de 34,850 metros, **marco 408**; azimute 191º40'40" e distancia de 28,111 metros, **marco 409**; azimute 203º55'32" e distancia de 36,222 metros, **marco 410**; azimute 198º35'01" e distancia de 36,587 metros, **marco 411**; azimute 218º07'52" e distancia de 19,806 metros, **marco 412**; azimute 226º43'14" e distancia de 27,554 metros, **marco 413**; azimute 208º40'11" e distancia de 25,450 metros, **marco 414**; azimute 204º56'46" e distancia de 59,203 metros, **marco 415**; azimute 217º01'07" e distancia de 53,216 metros, **marco 416**; azimute 207º02'45" e distancia de 13,327 metros, **marco 417**; azimute 194º19'43" e distancia de 45,134 metros, **marco 418**; azimute 215º25'08" e distancia de 54,903 metros, **marco 419,** cravado na estrada de acesso ao Bairro Passa Dois; daí segue com azimute 187º43'02" e distancia de 29,272 metros, **marco 420**; azimute 207º15'44" e distancia de 24,996 metros, **marco 421**; azimute 193º29'12" e distancia de 41,720 metros, **marco 422**; azimute 188º21'33" e distancia de 96,919 metros, **marco 423**; azimute 188º55'51" e distancia de 55,654 metros, **marco 424**; azimute 176º10'17" e distancia de 65,295 metros, **marco 425**; azimute 206º17'18" e distancia de 9,302 metros, **marco 426,** cravado na estrada de acesso à Fazenda Santa Maria; daí segue com azimute 227º08'15" e distancia de 26,824 metros, **marco 427**; azimute 192º37'36" e distancia de 76,301 metros, **marco 428**; azimute 200º50'34" e distancia de 41,121 metros, **marco 429**; azimute 202º27'00" e distancia de 40,580 metros, **marco 430**; azimute 213º00'15" e distancia de 25,481 metros, **marco 431**; azimute 235º24'38" e distancia de 16,787 metros, **marco 432**; azimute 205º39'04" e distancia de 20,467 metros, **marco 433**; azimute 198º56'58" e distancia de 39,786 metros, **marco 434**; azimute 220º45'06" e distancia de 32,262 metros, **marco 435**; azimute 205º56'41" e distancia de 40,479 metros, **marco 436**; azimute 225º09'18" e distancia de 23,539 metros, **marco 437**; azimute 222º29'00" e distancia de 80,192 metros, **marco 438**; azimute 234º30'13" e distancia de 22,526 metros, **marco 439**; azimute 242º46'40" e distancia de 9,749 metros, **marco 440**; azimute 200º11'45" e distancia de 22,333 metros, **marco 441**; azimute 246º44'39" e distancia de 56,555 metros, **marco 442**; azimute 256º00'00" e distancia de 38,276 metros, **marco 443**; azimute 227º16'14" e distancia de 43,903 metros, **marco 444**; azimute 247º09'59" e distancia de 10,513 metros, **marco 445**; azimute 264º08'33" e distancia de 29,886 metros, **marco 446**; azimute 248º28'10" e distancia de 12,179 metros, **marco 447**; azimute 242º09'04" e distancia de 42,513 metros, **marco 448**; azimute 233º43'28" e distancia de 59,205 metros, **marco 449**; azimute 244º38'15" e distancia de 58,597 metros, **marco 450**; azimute 233º01'46" e distancia de 61,973 metros, **marco 451,** cravado na estrada de acesso à Fazenda Jurema; daí segue com azimute 212º45'31" e distancia de 72,181 metros, **marco 452**; azimute 187º56'58" e distancia de 176,351 metros, **marco 453**; azimute 190º22'26" e distancia de 65,419 metros, **marco 454**; azimute 195º25'54" e distancia de 137,247 metros, **marco 455**; azimute 199º25'02" e distancia de 68,432 metros, **marco 456**; azimute 192º15'10" e distancia de 119,423 metros, **marco 457**; azimute 192º26'56" e distancia de 73,320 metros, **marco 458**; azimute 216º15'16" e distancia de 45,808 metros, **marco 459**; azimute 190º57'08" e distancia de 60,634 metros, **marco 460**; azimute 207º38'54" e distancia de 39,026 metros, **marco 461**; azimute 190º00'37" e distancia de 89,513 metros, **marco 462**; azimute 193º25'42" e distancia de 82,720 metros, **marco 463**; azimute 212º47'47" e distancia de 52,450 metros, **marco 464**; azimute 224º32'42" e distancia de 40,971 metros, **marco 465**; azimute 237º07'30" e distancia de 10,335 metros, **marco 466**; azimute 262º05'33" e distancia de 20,248 metros, **marco 467**; azimute 262º23'36" e distancia de 14,764 metros, **marco 468**; azimute 230º29'00" e distancia de 29,969 metros, **marco 469**; azimute 211º08'36" e distancia de 25,155 metros, **marco 470**; azimute 217º22'23" e distancia de 33,031 metros, **marco 471**; azimute 232º50'07" e distancia de 42,740 metros, **marco 472**; azimute 266º45'14" e distancia de 24,899 metros, **marco 473**; azimute 213º58'36" e distancia de 10,539 metros, **marco 474**; azimute 148º17'07" e distancia de 18,185 metros, **marco 475**; azimute 199º04'23" e distancia de 23,563 metros, **marco 476**; azimute 231º14'52" e distancia

SOLIDARIEDADE

Uma caixinha!

Campanha 'Leite para todos - uma questão de justiça' quer arrecadar 10 mil litros até sábado; doações podem ser feitas nos supermercados

Fernanda Benedetti

Parte do leite arrecadado já foi entregue para as entidades contempladas pela OAB de Lençóis; campanha vai até sábado

KÁTIA SARTORI

O presidente da OAB (Ordem dos Advogados do Brasil), Antonio José Contente, está apelando para o espírito solidário da população lençoense. É que a poucos dias do encerramento da campanha 'Leite Para todos – uma questão de justiça' os números da arrecadação estão abaixo do que a entidade esperava. Até a terça-feira 26 haviam sido arrecadados 6.199 litros de leite longa vida. Contente diz que espera arrecadar pelo menos 10 mil litros até o sábado 30, quando se encerra a campanha.

No ano passado foram arrecadados 11,5 mil litros de leite. Quem quiser colaborar pode fazer a doação nos supermercados Santa Catarina, Santo Expedito, Jaú Serve, Mercadão Doidão e Tupã ou na Casa do Advogado.

A campanha foi criada em 2004 e já na primeira edição arrecadou quatro mil litros de leite. Nesse ano, seis entidades serão contempladas com a arrecadação da campanha: Apae (Associação de Pais e Amigos dos Excepcionais), Lar Nossa Senhora dos Desamparados, Lar das Crianças, Centro Espírita Antonio de Pádua, Rede de Combate ao Câncer e Casa de Mãe Piedade. Mesmo com a campanha ainda em andamento, a entrega já começou. Na tarde da terça-feira 26, Contente em pessoa fez a doação para a Rede de Combate ao Câncer.

Para chegar aos 10 mil litros, Contente conta que já começou a mexer alguns pauzinhos. "Nós estamos solicitando a ajuda principalmente do empresariado de Lençóis Paulista", explica. Uma das táticas adotadas pelo presidente da OAB é ligar para empresários do município e pedir pessoalmente a contribuição. "Acredito que vá dar resultado", avalia.

Segundo Contente, pelos dois fatores atrapalharam a arrecadação este ano. Primeiro o preço do leite que subiu em média 30 centavos desde que começou a campanha. "O preço de um litro de leite longa vida que custava R$ 1,59 no começo da campanha hoje está custando R$ 1,89", exemplifica. Ainda de acordo com Contente, campanhas paralelas realizadas por outras instituições também têm como foco a arrecadação de leite.

AGUDOS

Festa de São Paulo começa hoje

Divulgação

A paróquia de São Paulo comemora 109 anos na sexta; festa começa hoje

Em Agudos, os católicos dedicam um final de semana de homenagens a São Paulo, o santo padroeiro do município. A Paróquia de São Paulo Apóstolo comemora amanhã 109 anos de fundação. Na parte religiosa, o tríduo começa hoje e vai até sábado, sempre às 19h. O frei Ademir Sanquetti convida os fiéis para participarem das comemorações.

A quermesse começa amanhã, dia de São Paulo, na praça da matriz, com doces, salgados, assados e bebidas em geral. Todas as noites haverá shows. Amanhã se apresenta a Banda Tempo Livre. Sábado, banda Eclipse e, no domingo, tem a apresentação do grupo Cantores de Deus. Os shows começam às 21h.

No domingo, às 10h, o frei Paulo Back visitará Agudos para lançar o seu terceiro livro "História e vida de Frei Galvão". Em seguida, serão distribuídas as famosas pílulas do primeiro santo brasileiro. Após o lançamento do livro, será servido almoço no salão paroquial. Às 13h, tem início o Encontro de Violeiros. A parte religiosa será encerrada com missa e procissão a partir das 18h.

O frei avisa que a renda da quermesse será utilizada na reforma do salão paroquial e da cozinha da igreja.

Apae promove almoço à mineira no domingo

A Apae (Associação de Pais e Amigos dos Excepcionais) de Agudos realiza no próximo domingo, dia 1º de julho, a terceira edição do almoço à mineira. No cardápio, salada mista, arroz branco, tutu de feijão, feijão tropeiro, couve refogada, pernil acebolado, lingüiça assada, ovos fritos, polenta, torresmo e panceta. O almoço será realizado no salão de festas da igreja de Santo Antônio, os ingressos estão sendo vendidos por R$ 15 por pessoa e podem ser adquiridos na sede da Apae.

O diretor financeiro e administrativo da Apae de Agudos, José Francisco Mazoni, disse que as pessoas que adquirirem os ingressos poderão optar por almoçar no local ou levar a comida para casa. "Estamos esperando vender cerca de 450 convites para esse almoço. O dinheiro vai nos ajudar a dar continuidade nas obras de construção da nossa nova sede na cidade", conta Mazoni. A construção, que já se encontra em fase de acabamento, deve ficar pronta até o próximo ano. "Nós atendemos hoje 95 pessoas entre os atendimentos realizados aqui na Apae ou nas casas dessas pessoas", conta o diretor.

SERVIÇO

A Apae de Agudos fica na rua XV de Novembro, 1418, no bairro Professor Simões. O telefone para reserva de ingressos é o (14) 3262-2060.

VENHA CONHECER A NOVA
MODAS
Rua Geraldo P. de Barros, 636
Centro • Lençóis Paulista
F.: 14 3264 1920 e 3263 0960

giro social

No cardápio da solidariedade, destaque para a bacalhoada do Lions. Confira também quem passou pelo Salsichão e no Arraiá da HOT, no CEC de Macatuba.

PRÍNCIPE SHOPPING
Calçados Infantis
Cama, Mesa e Banho
Fraldas em Geral
Confecções em Geral
Enxovais p/ Bebê
Acessórios p/ Bebê
R. Raul Gonçalves de Oliveira, nº 137
Centro - Lençóis Paulista
Fone: 3263-1163

Cíntia Fotografias

Vicente e Cássia, na Bacalhoada do Lions Club

Cíntia Fotografias

Thiago e Camila

Ela Guela
Porções, Batidas, Caipirinhas, Bebidas em Geral
Av. Padre Salústio R. Machado, 1144
Lençóis Paulista

Drauzio
Centro de Recuperação Automotivo
Personalização, Polimento e Pinturas em Geral
Rua Piedade, 388 • Centro
Lençóis Paulista
(14) 3263 5511
9748 5243

Cíntia Fotografias

Toninho e Neusa

Cíntia Fotografias

Val, Sueli e Cida

Cíntia Fotografias

Vanderlei e Mara

DISK CHOPP
3264-3613
LIG CHOPP
CHOPP GERMÂNIA
Rua XV de Novembro, 06
Centro - Lençóis Paulista

Modelo
Posto Churrascaria Modelo
SUPER PROMOÇÃO NO PREÇO DOS COMBUSTÍVEIS
ABASTEÇA AQUI!
POSTO: 3264-9665
DISK MARMITEX 3263-0337

Cíntia Fotografias

Adilson e Graciela

Cíntia Fotografias

Neuza e Waldir

Cíntia Fotografias

Onila e Otávio

BOLÃO LANCHES
LANCHES
SUCOS
REFRIGERANTES
CERVEJAS
DISK-ENTREGA
3264 8399
(ESQUINA AV. PE. SALÚSTIO COM IGNÁCIO ANSELMO)

Cíntia Fotografias

Luan e Andréa, no Salsichão

Cíntia Fotografias

Everton e Willian

Cíntia Fotografias

Fernanda e Gordo

SINE ÓPTICA
Óculos de Sol • Óculos de Grau
Lentes em geral • Jóias
Câmeras fotográficas e Relógios
Relógio masculino e feminino à partir de 6X R$12,00
Óculos de Sol à partir R$39,90
Preços à vista com 15% de desconto ou em até 6 vezes a prazo
Rua 13 de Maio, 683-C • Centro
Agudos • F. (14) 3261 1932
(14) 3261 3616

Fernanda Benedetti

Jussara, Bianca e Jéssica, no Arraiá da Hot em Macatuba

Fernanda Benedetti

Luiz Henrique e Arthur

Fernanda Benedetti



Marília, Janaina e Meglym

MAG MARCENARIA DO AMARILDO
Rua Virgílio Boranti, 147 - Jd. Cajú I
Lençóis Paulista - Fone: (14) 3263-1912
www.mag.vai.la
marcenariaamarildo@gmail.com

AUTO POSTO BR VANGLÓRIA
ÁLCOOL R$ 0,97 AV
GASOLINA R$ 2,35 AV
DIESEL R$ 1,78 AV
- LOJA DE CONVENIÊNCIA -
RUA MUNICIPAL KM 15 - DIST. VANGLÓRIA - PEDERNEIRAS - FONE: 3283-2299

da Presentes & Decorações
• Presentes
• Decorações
• Brinquedos
• Perfumes Importados
• e muito mais
Agora com produtos de Sex Shop
Rua Piedade, 754 - Lençóis Paulista - Fone: 3264-1833

FORROZÃO O melhor da região!
PARA TODOS
Toda Sexta e Sábado
Dia 06/07 - Sexta-feira
Sorteio de MIL Reais em dinheiro
Av. João Paccola, 1368 - entrada da Cecap - Lençóis Pta

Para todos os momentos
Flores Bellas
A melhor forma de expressar seus sentimentos
Fone: 3263.4623
Rua Geraldo Pereira de Barros, 590 Centro - Lençóis Paulista

pizzaria PRAMIO
FORNO À LENHA
DISK PIZZA
3263-0204
3263-2620
INDISCUTIVELMENTE A MELHOR!
PIZZAS LIGHT - PIZZAS DOCE - CALZONES - PORÇÕES - SUCOS - BATIDAS - BEBIDAS EM GERAL
AV. BRASIL, 722 - LENÇÓIS PAULISTA